

2023年度特別テーマ展関連講座

－高瀬山の考古学Ⅱ－

第1回講座

弥生時代から古墳時代の高瀬山遺跡

植松 暁彦 氏 (公財)山形県埋蔵文化財センター

令和5年7月2日(日)

会場 山形県立うきたむ風土記の丘考古資料館研修室

高瀬山遺跡の弥生時代・古墳時代

(公財) 山形県埋蔵文化財センター 植松暁彦

1 はじめに

- ・高瀬山遺跡の特性
 - ① 遺跡は、旧石器、縄文、弥生、古墳、奈良・平安時代と長期間存続し、広い遺跡範囲である。
 - ② 遺跡（近接遺跡含む）は、集落、古墳、生産（須恵器窯、鍛冶など）など多様性がある。
 - ③ 遺跡は古くから知られ、市調査や遺物採取が行われ、研究史（高瀬山古墳・石田式）がある。
 - ④ 遺跡は、発掘が県内最大規模の範囲で行われ、内容が明らかになる（古代最上郡長岡郷）。

2 県内の弥生時代・古墳時代の特徴

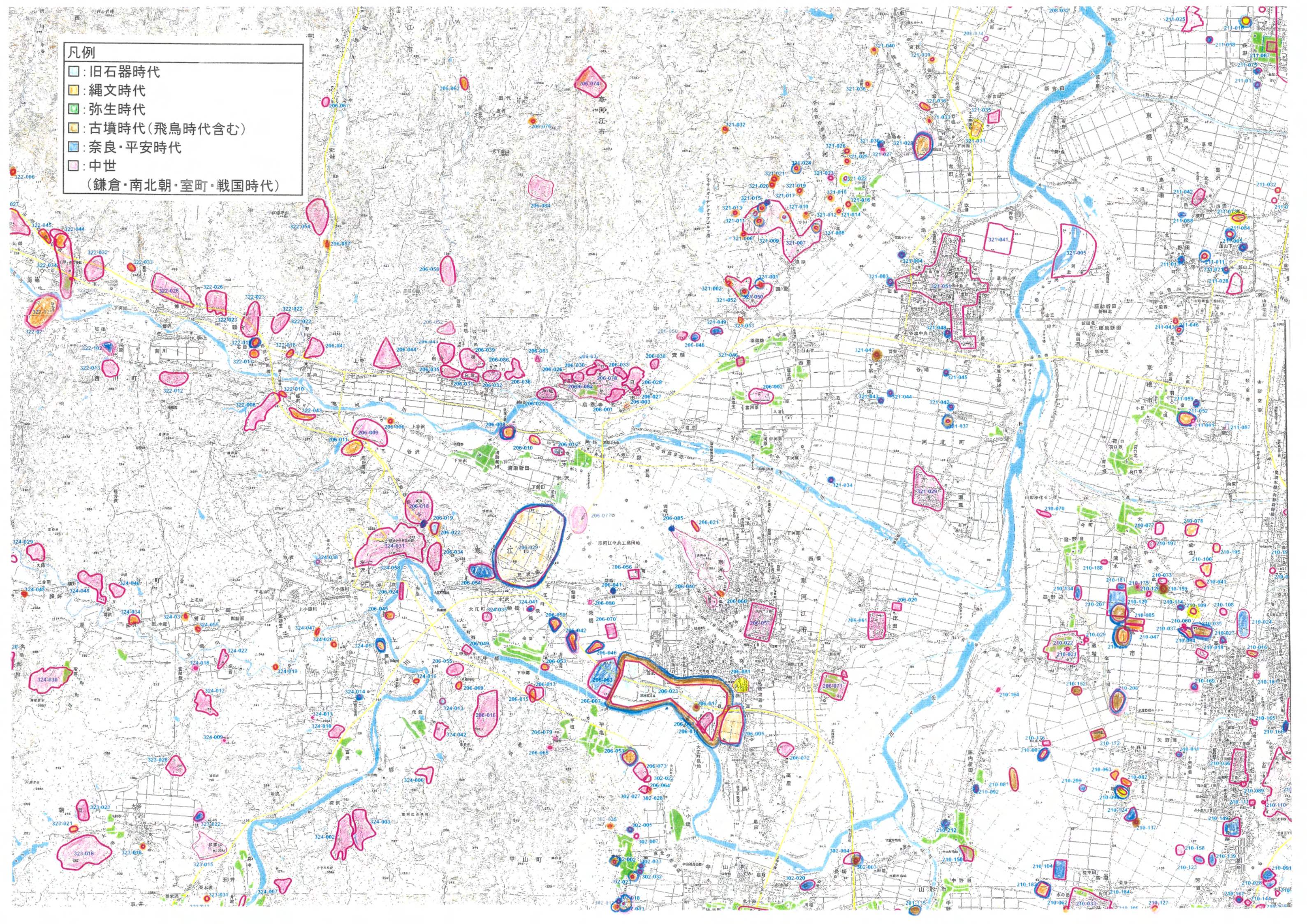
- ・縄文時代（狩猟・採集）→弥生時代（稲作）→古墳時代（古墳築造。国造制 [非山形]）→古代（国郡制・律令制）。
- ・山形盆地は、古墳時代の前方後円墳（大和朝廷）の日本海側北限⇄縄文文化（東北北部）
- ・各時代・時期の集落消長（増減）と変換時期→遺跡の何が変わり、何が変わらなかったか。

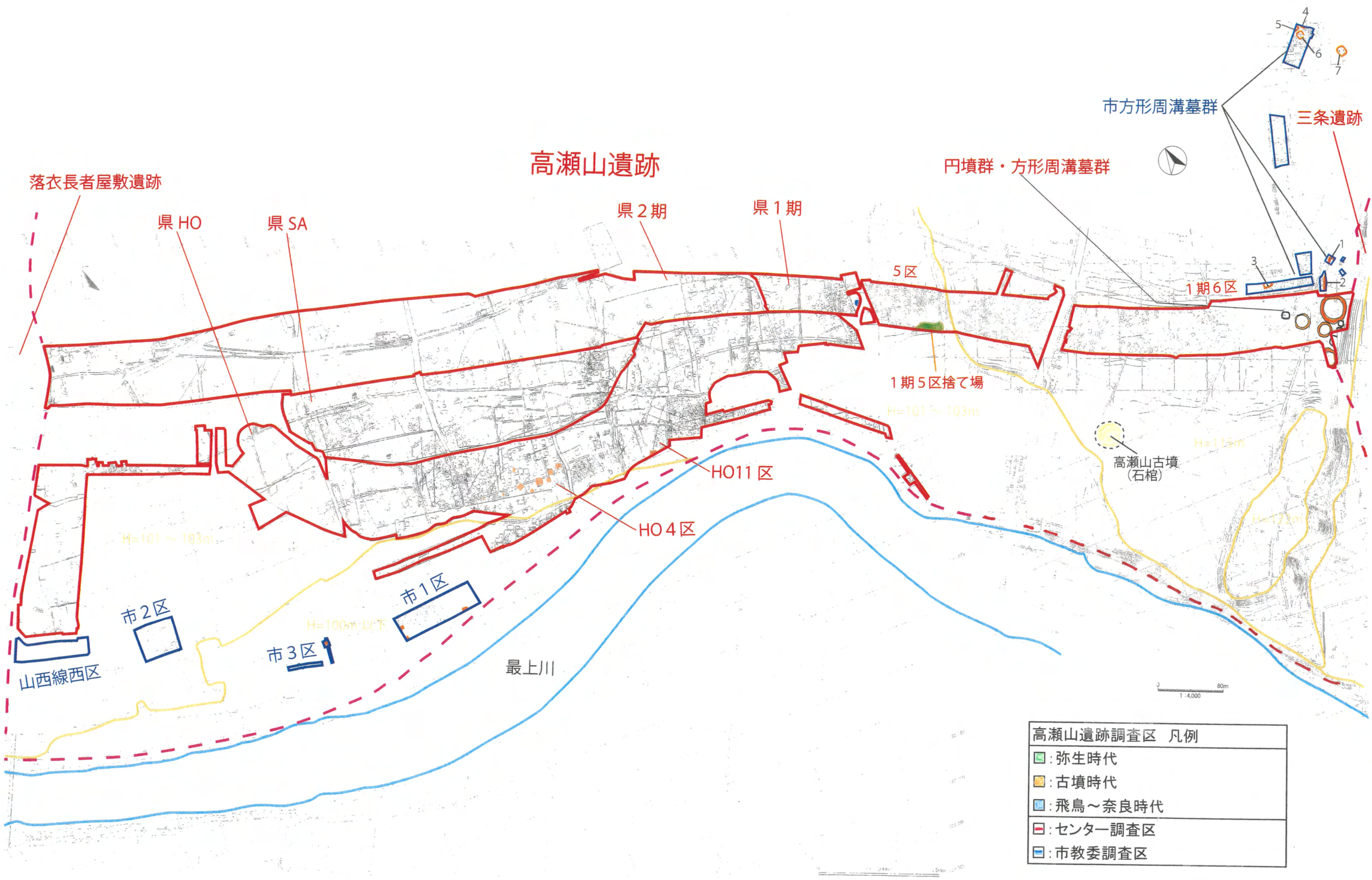
高瀬山遺跡の弥生・古墳時代と山形盆地

時代	年代	時期	型式	高瀬山遺跡(集落)	高瀬山遺跡周辺(石田・三条遺跡)	遺跡分布(山形盆地)	集落	竪穴住居	墓	生産	祭祀	山形の遺跡(発掘)と歴史	日本・世界の歴史	
縄文時代	前5~4世紀	晩期(後葉)	大洞A式 大洞A'式	HO11区包含層土偶	石田I群 (B地点[東側]1968年: 晩期大洞B~C1式)	多	調査区内に5~6棟	平面円形	・土坑墓 ・埋設土器	狩猟・採集	・土偶 ・石棒	村山市宮の前遺跡(集落) 山形市北柳遺跡(集落)	青森県の亀ヶ岡文化	
弥生時代	前3世紀	前期	青木畑式		石田I式=石田II群 ・石田第1再送墓 (A地点[西側]1980年: 大洞A' ~石田I式) ・三条アメリカ式石鏃	やや少(微減) *前期と比較	調査区内に1~数棟		土器棺墓(再葬墓)	稲作?	土偶	酒田市生石2遺跡(集落・遠賀川系) 村山市作野遺跡(集落)	遠賀川式土器の拡散(稲作の開始)	
		中期	山王皿層式		石田III群 ・石田第2・3土坑(1980年)	やや少(微減)							大蔵村上竹野遺跡(集落・土偶)	
	前1世紀		楕形円式(円田式)	1区第5捨て場		少(微減)						×	山形市七浦遺跡(集落か) 米沢市堂森遺跡(再葬墓)	西日本に環濠集落・高地性集落出現
		後期	天王山式(古)			多(急増)				一部で木棺墓			山形市河原田遺跡(木棺墓)	
古墳時代	1世紀	2~3世紀	天王山式(新)		石田II式(1921年) (重菱形文:北陸系?)	やや少(微増)			?	炭化米		高島町洞穴遺跡群 山形市向河原遺跡(集落)	倭国大乱 239年:邪馬台国卑弥呼	
		4世紀	前期	塩釜式	・HO地区(集落) ・市道(集落) ・1区第5捨て場(集落) ●5区(方形周溝墓・円墳)	多(急増)	調査区内に十数棟	平面方形・棟持柱建物	・方形周溝墓 ・円墳	・水田 ・後半に埴輪生産	勾玉・破鏡・石釧	天童市高楯遺跡(集落) 山形市長表遺跡(集落) 山辺町大塚天神古墳(埴輪) 南陽市福荷森古墳(最北の前方後円墳)	畿内に前方後円墳が出現・全国に波及	
	5世紀	中期	南小泉式	・1区第5捨て場(集落)		少(減少)		後半から竪穴住居にカマド出現	後半から円墳(石棺・木棺)		鍛冶	子持勾玉 ・琴耳形石製品 ・石製模造品	山形市中野目遺跡(最古の鍛冶) 山形市菅沢古墳・大之越古墳 尾花沢市(最北の石製模造品祭祀)	大阪の大仙古墳(日本最大) 埼玉県稲荷山鉄剣のワカタケル大王(雄略天皇)碑文
		後期	住社式	●高瀬山古墳(石棺)	・出土地不明の有段段(寒河江高校所蔵)	やや多(増加)							山形市嶋・天童市遺跡(集落) 山形市お花山古墳群(石棺・木棺) 山辺町坊主窪古墳(前方後円墳の北限)	507年:継体天皇即位 6世紀中頃には陸奥南部まで国造制
飛鳥時代	7世紀	終末期	栗園式			少(急減)			円墳(竪穴式石棺)	?			607年:聖徳太子が法隆寺建立 645年:大化の改新	
		8世紀初頭	国分寺下層式	高瀬山遺跡(集落) 5区SUの有段段	長岡山窯跡	少(微増)				?	須恵器生産		712年:出羽国創建 791年:坂上田村麻呂の征討	710年:平城京(奈良市) 724年:陸奥国多賀城創建
平安時代	8世紀末葉			高瀬山遺跡(集落)	平野山窯跡		調査区内に数十棟		合口壘棺墓			出羽国府が酒田市城輪榭へ	794年:平安京(京都市)	

凡例

- : 旧石器時代
- : 縄文時代
- : 弥生時代
- : 古墳時代(飛鳥時代含む)
- : 奈良・平安時代
- : 中世
(鎌倉・南北朝・室町・戦国時代)

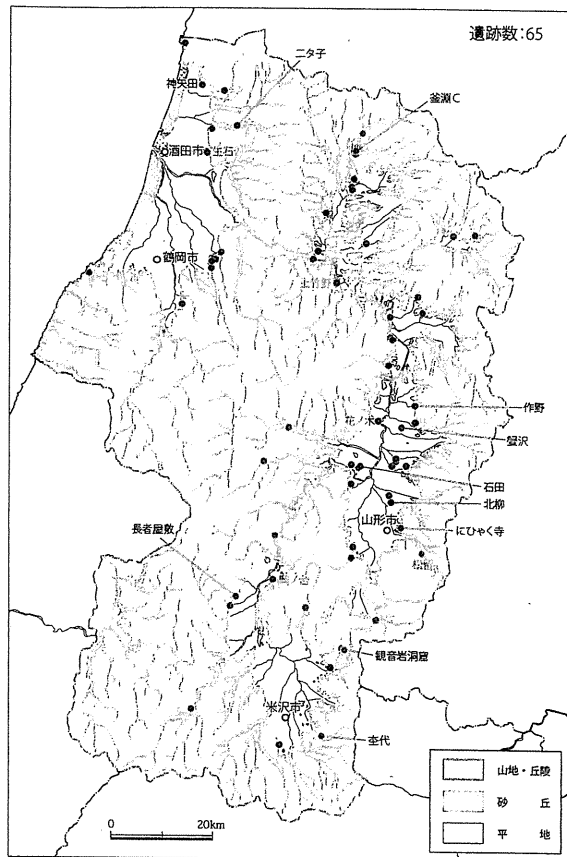




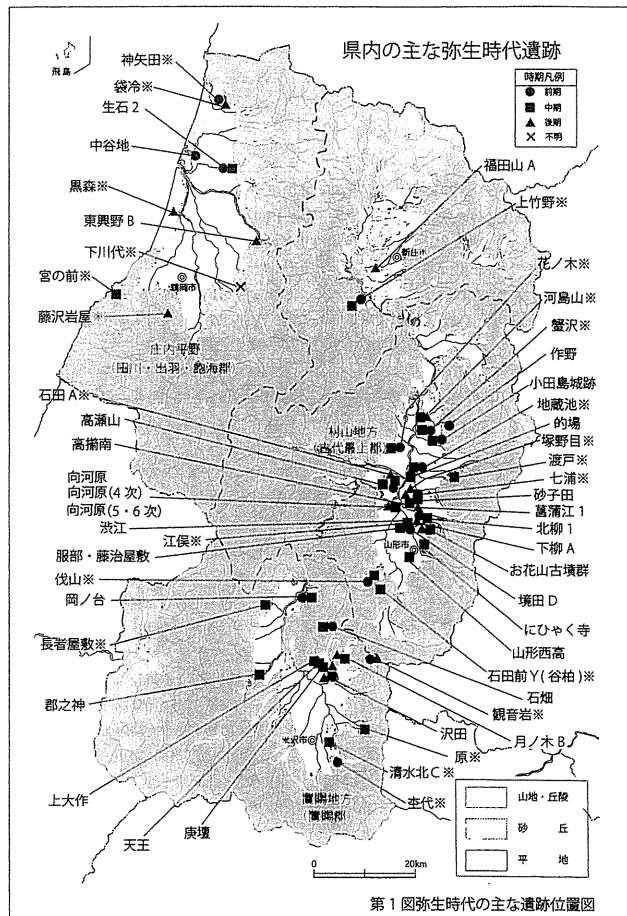
高瀬山遺跡調査区 凡例	
■	弥生時代
■	古墳時代
■	飛鳥～奈良時代
	センター調査区
	市教委調査区



高瀬山遺跡H O地区古墳時代の遺構



⑦ 山形県内の大洞A'式遺跡分布図

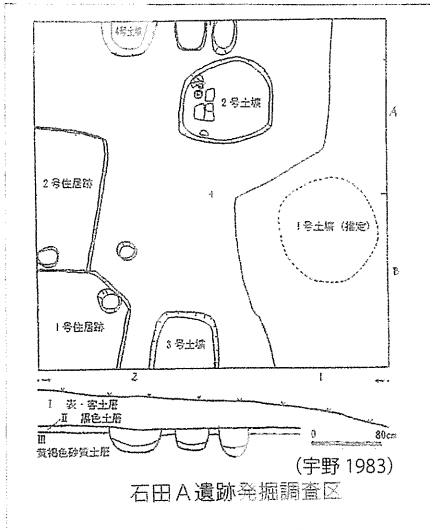


第1図 弥生時代の主な遺跡位置図

第2図 山形県の弥生時代遺跡の主な面的調査概要

地域	市町村	遺跡名	縄文 晩期 後葉・ 大洞A~A' 式期	弥生時代(時期*1)						出土遺構・遺物*2											備考	報告書 番号	調査 年								
				前期	中期	後期	住居 跡	土器 窖墓	木棺 墓	土坑	河川・ 谷跡	土器 包含 層・兼 中	土器 *3	遺 瓦 川 系	ア リ カ 式 石 器	ス ク レ ー バ ー 石 敷 等	石 包 丁	大 陸 系 磨 石	紡 錘 車	祭 祀 品				炭 化 米・ 羽 織 土 器							
庄内	酒田市	生石2	●	●					△														SK15土器窖墓 か。スクレーパー	県89- 117	1984						
庄内	酒田市	中谷地																					SK810土器2個体 埋設土器。	せ42 県44	1995 1980						
庄内	庄内町	東興野B																						埋設土器。	県44	1980					
庄内	遊佐町	ニク子	●																					埋設土器。	県201	1999					
新庄	新庄市	福田山A																						時期不詳。土壌墓 か	県43	1980					
山形	寒河江市	高瀬山	●	●?																					せ121 せ105	1994 2001					
山形	天童市	葛蒲江1																							SK142-173	せ113	1998				
山形	天童市	砂子田	●																						間層 破片	せ132 せ35	2001 1996				
山形	天童市	高瀬南																							SK533合口環箱。 IV層	せ131	1997				
山形	東根市	小田島	●	●	●																				大洞A'~青木畑 併行	せ194	2009				
山形	東根市	作野	●	●																						せ78 県85	2000 1982				
山形	山形市	一ノ坪																									せ78 県85	2000 1982			
山形	山形市	お花山古墳																									せ78 県85	2000 1982			
山形	山形市	川前2-3・4 次																								SK204	せ204	2012			
山形	山形市	北柳1	●	●	●	●																				土器集中6ヶ所 出土遺物豊富。石 包丁	せ48 県76	1996 1982			
山形	山形市	境田D																									せ48 県76	1996 1982			
山形	山形市	下柳A																									せ38	1995			
山形	山形市	波江遺跡2- 3次																									せ38	1995			
山形	山形市	にひやく寺	●	●																							円形刻突文	せ124	1999		
山形	山形市	服部・藤治 屋敷																									SK17	県92	1984		
山形	山形市	向河原5・6 次																									SG213河川跡	せ119	1999		
山形	山形市	川原田																										せ141- 111-107	2003		
山形	山形市	山形西高	●																									木棺墓群を住居 囲む。木棺墓に勾玉	市教委	2000	
山形	山形市	山形西高	●																									SK土器箱1	県17	1976	
米沢	飯豊町	郡之神	●	●	●																							円田式	県23	1977	
米沢	白鷹町	岡ノ台	●	●																								ST青木畑	せ15	1993	
米沢	南陽市	石畑	●	●																								破片多い	せ164	2006	
米沢	南陽市	上大作裏																										SX100河川跡か	せ176	2006	
米沢	南陽市	康壇																										ST八幡台併行。炭 化クルミ出土	せ161	2005	
米沢	南陽市	沢田																										円田式・天王山壺	県88	1984	
米沢	南陽市	月ノ木B	●																										県135	1987	
米沢	南陽市	天王																											破片	県186	2006
米沢	南陽市	百刈田3次																												せ184	2005

*1: 時期は大きく前・中・後期の3時期に分け、更にその古・新相を本県報告書で当該期に広く使用される土器型式をあてた。
 *2: 住居跡は竪穴住居跡(ST)、墓(SU)などを表す。○はその有無を表し、数字は数量を表す。河川跡などは土器廃棄などへの利用、集落と密接に関わりで抽出。○は弥生、△は時期不明や現河川が近辺
 *3: 土器は出土量や残存率が良いものから順に、◎→○→△を筆者判断し加えた。
 * 表は佐藤庄一氏(佐藤1998)、佐藤祐輔氏(佐藤2013)を基に援用し、筆者改稿・加筆。




縄文晩期

石田I群 (大洞A'式) 石田A包含層



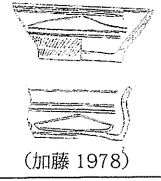
弥生前期

石田II群 (石田I式 = 青木畑式)



弥生前期

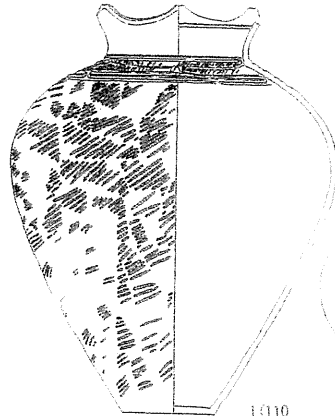
石田I式 (= 青木畑式)



三条遺跡




※アメリカ式石鏃




石田A1号土坑 (推定) ※土器再葬墓


石田A 2号土坑



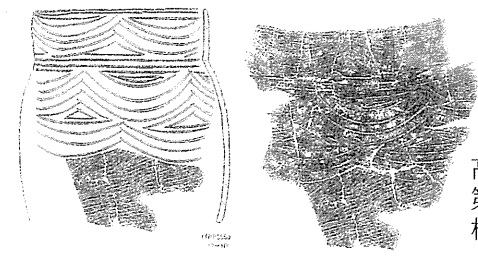

石田A 3号土坑



同中期 (前葉)

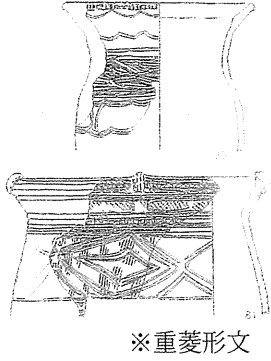


同中期 (中葉)

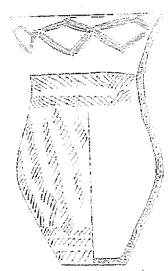


高瀬山1期 第5区捨て場 柎形罎式・円田式

※参考 新潟県砂山遺跡



石田II式 = 天王山式新相

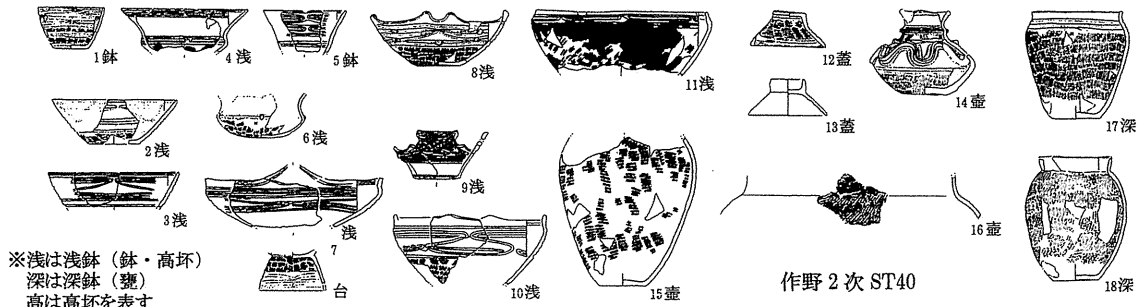


同後葉

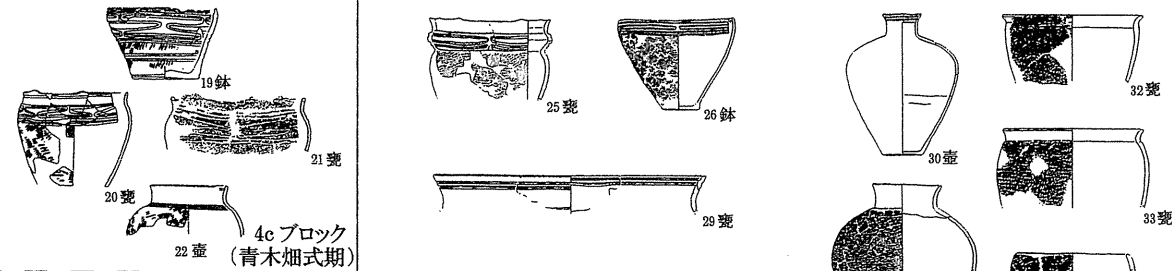
※スケールは完形土器は全て 1/8、破片は 1/4。

山形盆地

弥生(前期)・青木畑式期



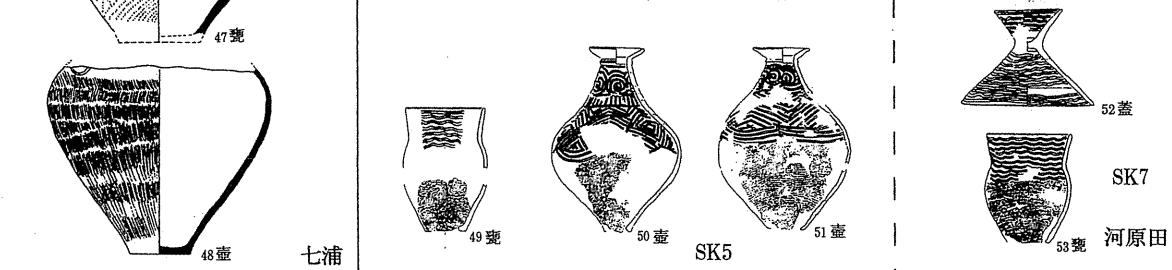
(中期前葉)・山王Ⅲ式期



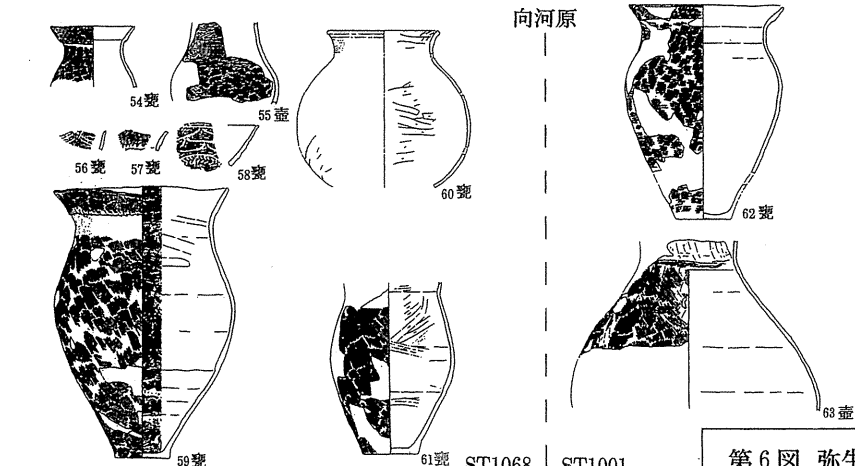
(同後葉)・桜井式期



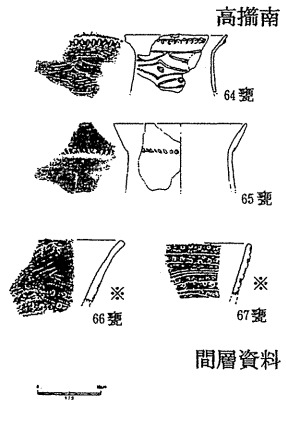
(後期)・天王山式期



向河原

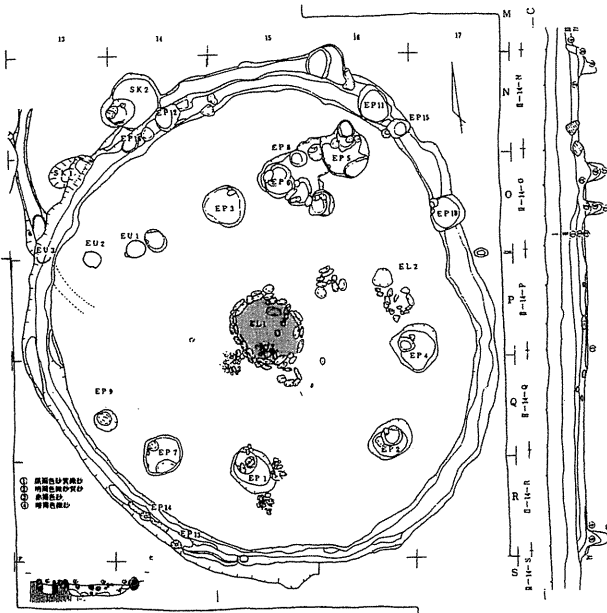


高嶺南

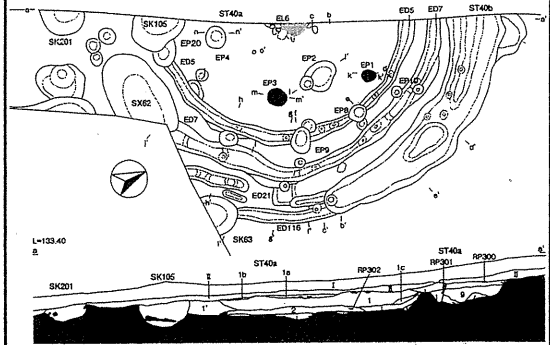


第6図 弥生土器変遷図(1) 全てS=1/12(※1/6)

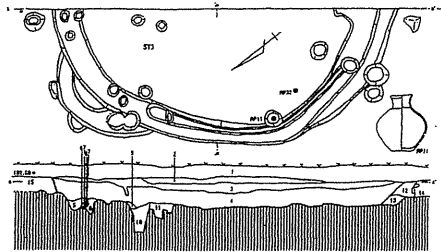
縄文時代晩期



西川町の場遺跡 ST8 竪穴住居跡

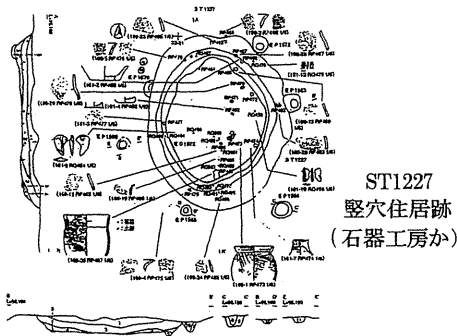


村山市 作野遺跡2次 ST40 竪穴住居跡

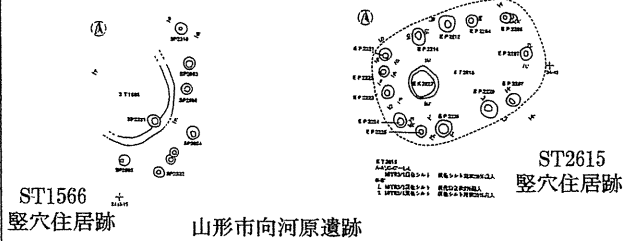


白鷹町 岡ノ台遺跡 ST3 竪穴住居跡

弥生時代(前期)



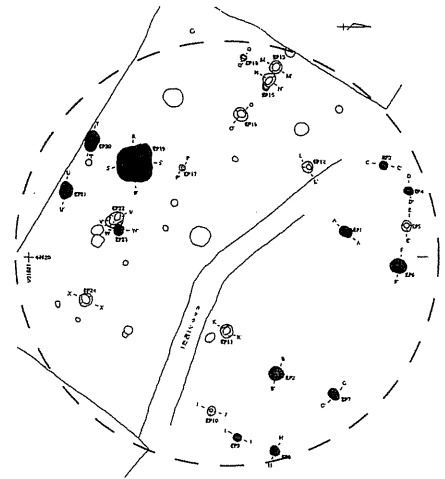
ST1227 竪穴住居跡 (石器工房か)



ST1566 竪穴住居跡

山形市向河原遺跡

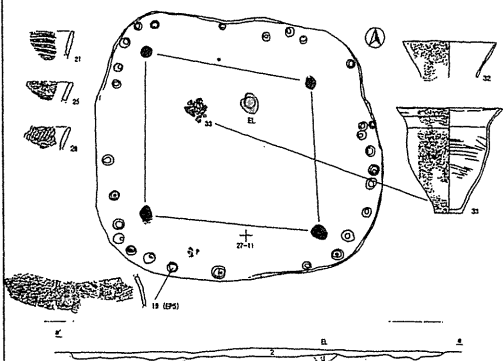
ST2615 竪穴住居跡



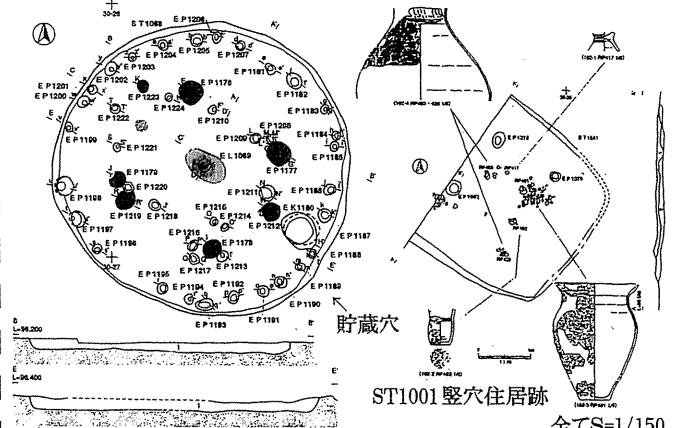
山形市河原田遺跡

SL11 建物跡

(後期)



南陽市庚壇遺跡 ST40 竪穴住居跡



ST1001 竪穴住居跡

ST1060 竪穴住居跡

山形市向河原遺跡

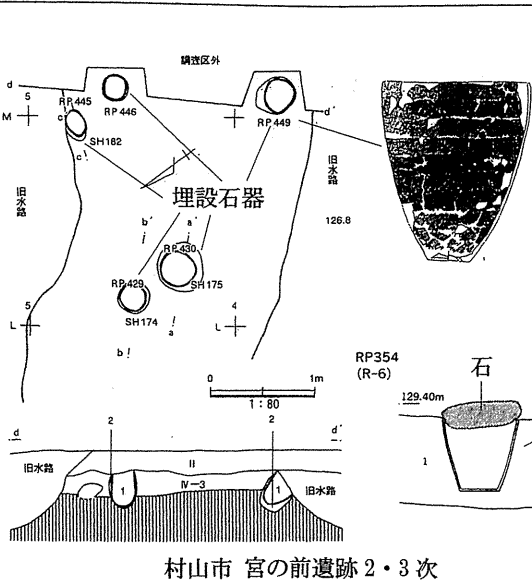
全てCS=1/150

第3図 弥生時代の住居跡

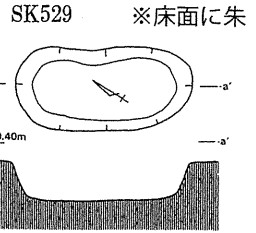
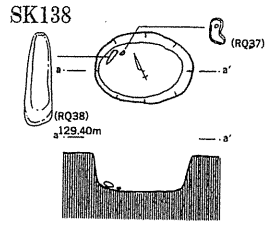
※薄網は炉跡、濃網は支柱穴を表す

f

縄文時代 (晩期)



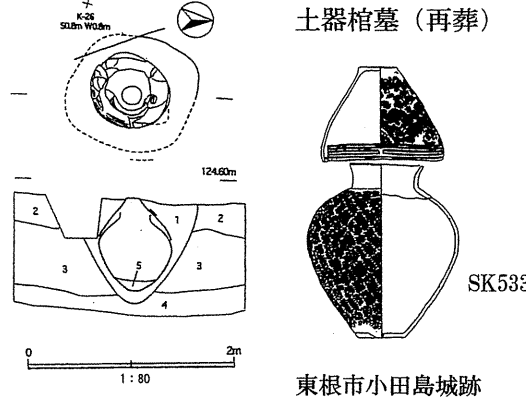
村山市 宮の前遺跡 2・3次



埋設土器遺構

SK343
土坑墓

弥生時代 (前期)

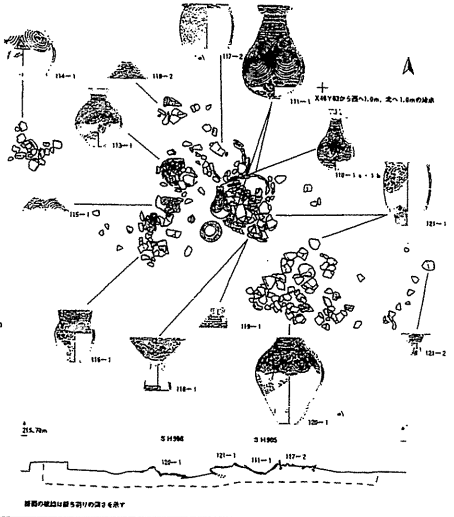


土器棺墓 (再葬)

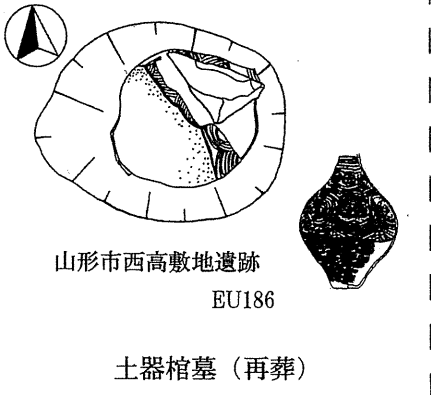
東根市小田島城跡

南陽市
百刈田遺跡
SH905・908

土坑墓?
木棺墓?

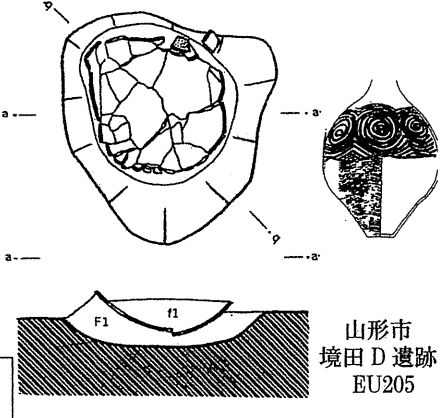


(中期)

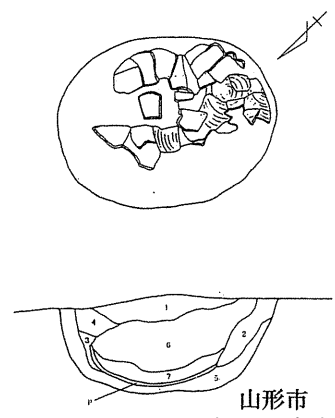


山形市西高敷地遺跡
EU186

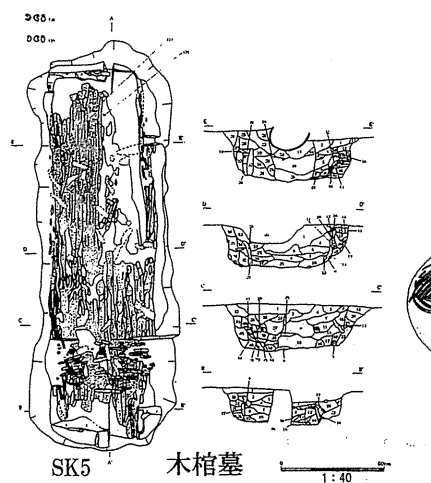
土器棺墓 (再葬)



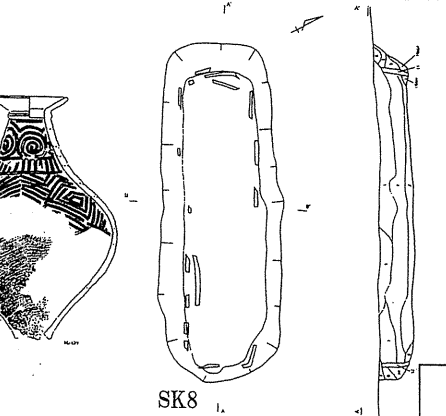
山形市
境田 D 遺跡
EU205



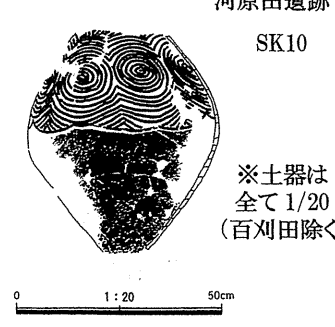
山形市
河原田遺跡
SK10



SK5 木棺墓



SK8



※土器は
全て 1/20
(百刈田除く)

※山形西高・境田Dも同スケール

第4図 縄文~弥生時代の墓

縄文後～晩期

高瀬山HO
11区 包含層(後期～大洞A2式)

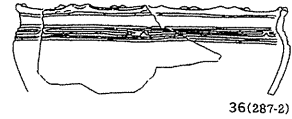


20(289-6)

高瀬山HO
11区 包含層
(大洞A2式)



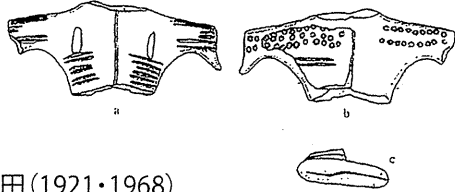
35(287-3)



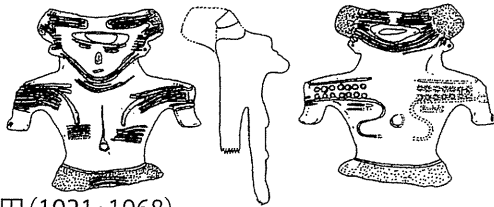
36(287-2)

縄文晩期・大洞A'式期

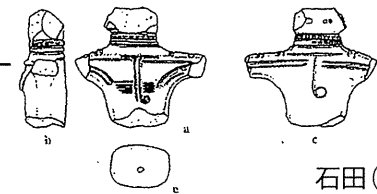
石田(1921・1968)



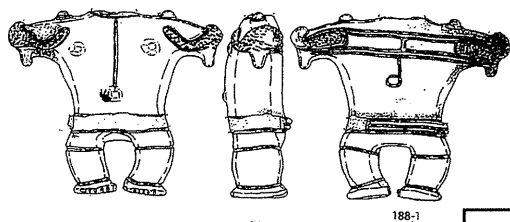
石田(1921・1968)



弥生前期・青木畑式期



石田(1921・1968)

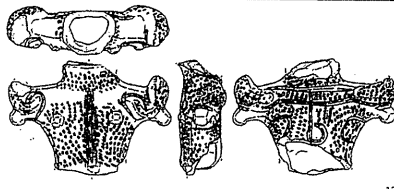


大蔵村
上竹野SF60・底面

188-1

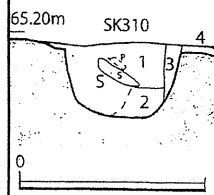



大蔵村 伝上竹野

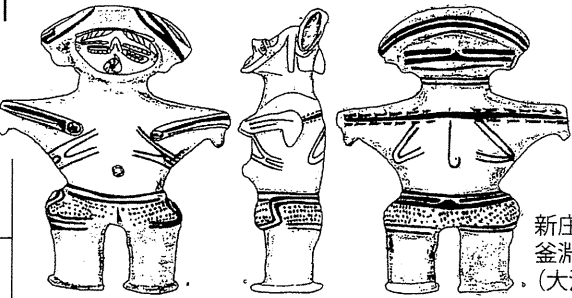



124-11

大蔵村
上竹野SK310



65.20m SK310



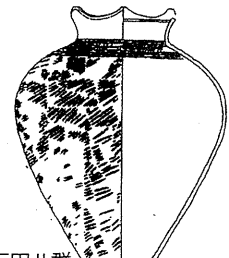
新庄市
金淵C
(大洞A'式)



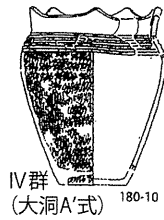
石田I群(大洞A'式・宇野1983)




石田I式(弥生初頭・加藤1978)



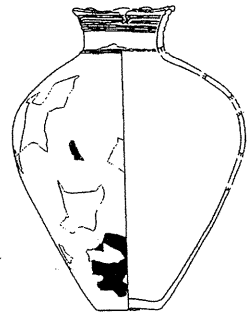
石田II群
(石田I式・宇野1983)



IV群
(大洞A'式) 180-10



182-5

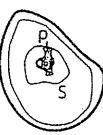


V群(青木畑式古相:前期初頭)

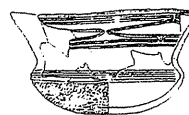
182-1



187-5



VI群(青木畑式新相:前期)



183-2

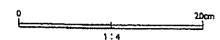


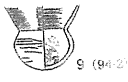

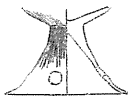
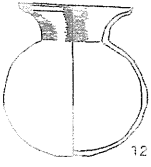
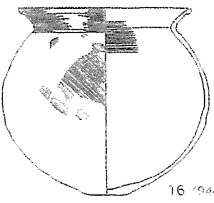

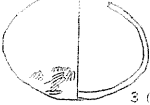
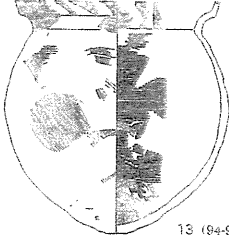
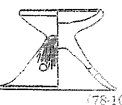
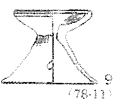
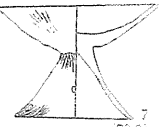



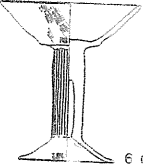
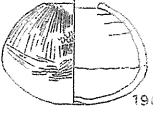
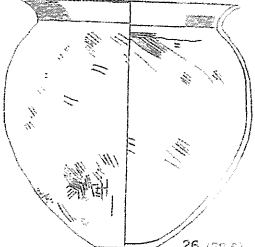
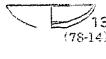

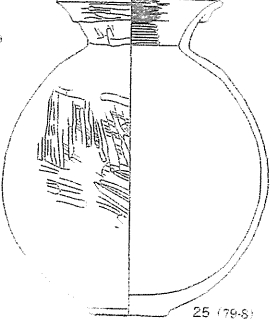
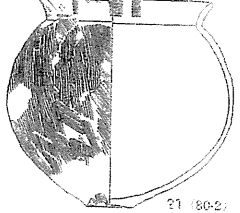




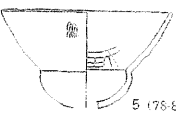
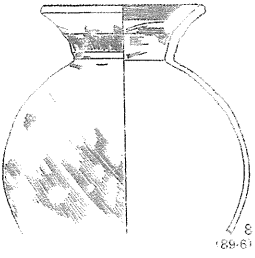
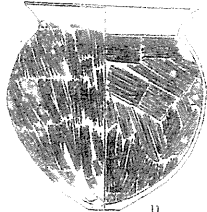






VII群
(山王III式
:中期前葉)

大蔵村
上竹野SF60



181-2



	小型丸底壺	器台	坏	高坏	壺	甕	甑	
前期前葉	 9 (94-2)  10 (94-3)			 11 (94-4)	 12 (94-6)	 16 (94-8)		
	4区 ST40							
前期中葉			 2 (74-2)		 3 (74-3)	 13 (94-9)		
	4区 ST8							
前期中葉	 8 (78-10)	 9 (78-11)	 7 (76-9)	 18 (79-2)				
	 14 (78-12)	 10 (78-13)	 6 (79-1)	 19 (78-3)		 26 (79-6)		
	 13 (78-14)							
	4区 ST5							
前期中葉			 21 (228-13)		 25 (79-5)	 27 (80-2)		
	11区 ST8							
前期中葉	 1  3	 22  23						
	市1区 ST19							
前期後葉								
			4区 ST28					
	 5 (78-8)		4区 ST14		 8 (88-6)	 11		
 1  2  3  4  7				 7				
市3区 ST1				0 10 20cm				


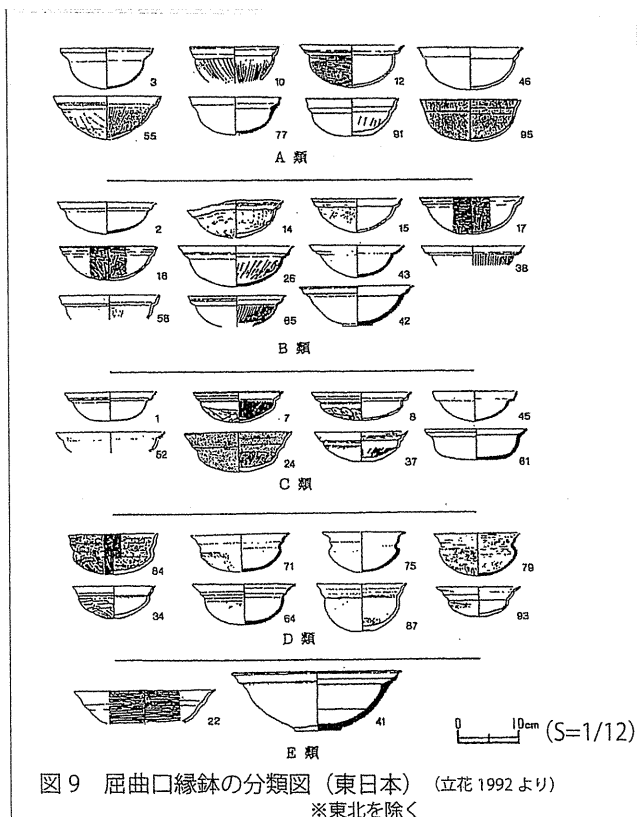
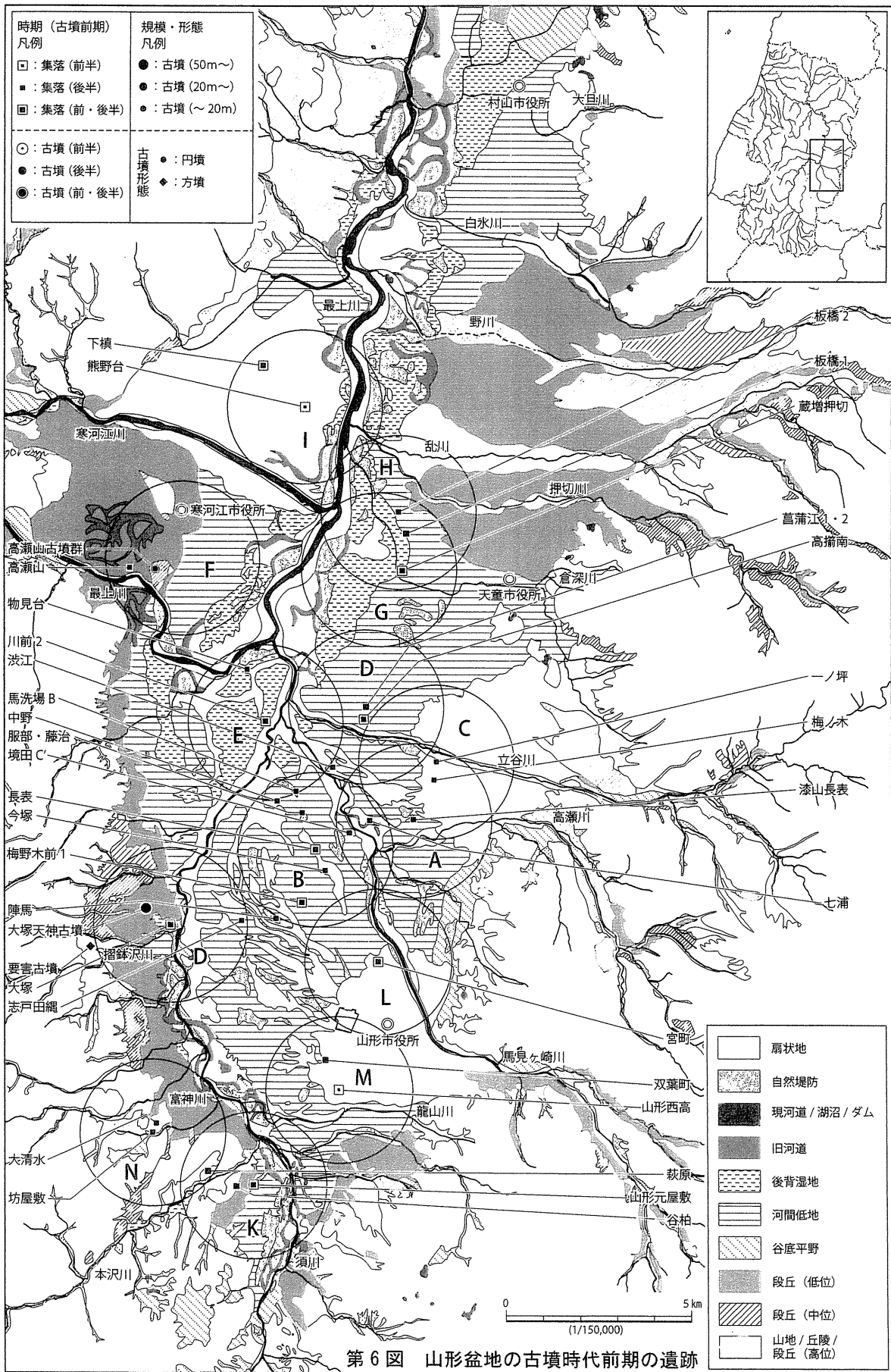


図12 東北地方南部の浅身鉢の様相

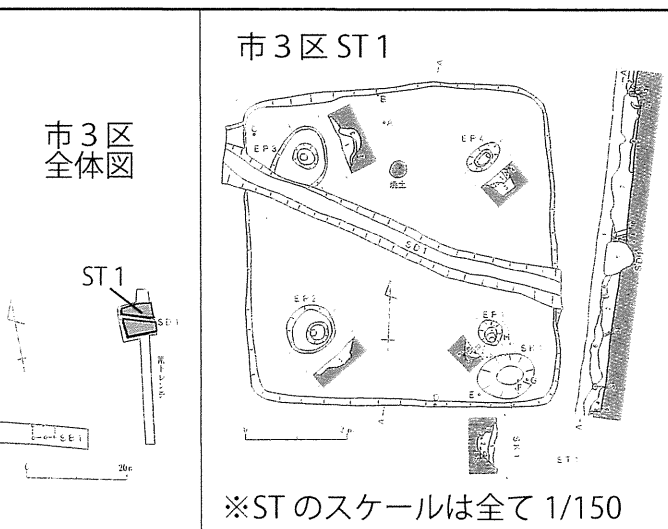
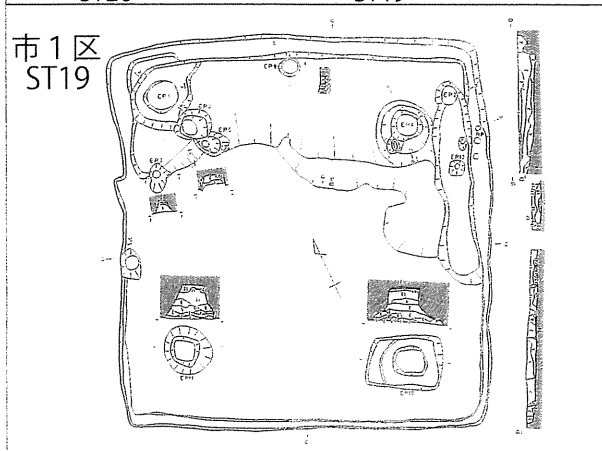
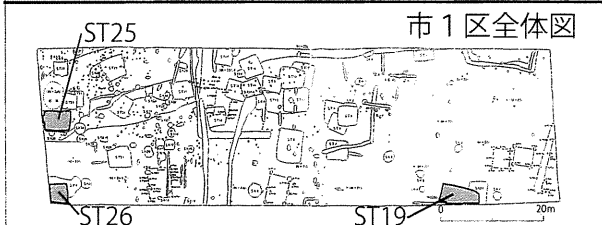
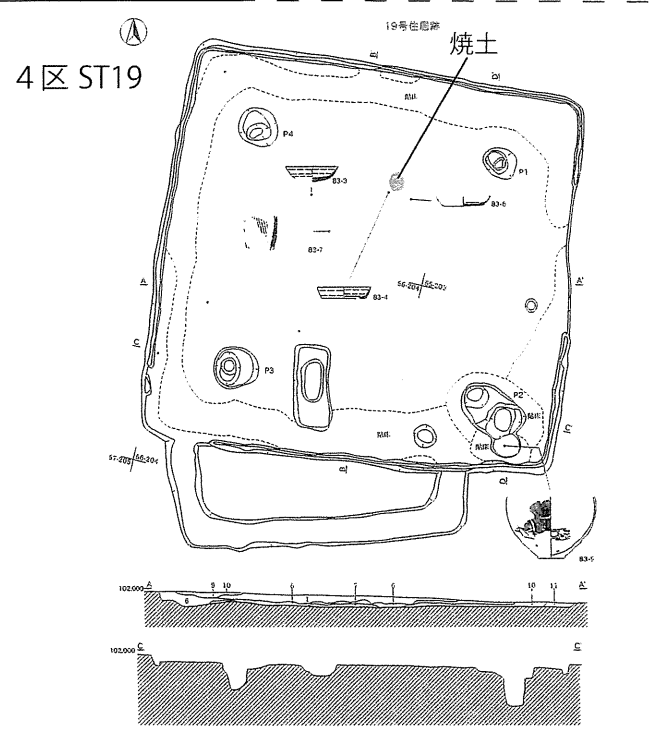
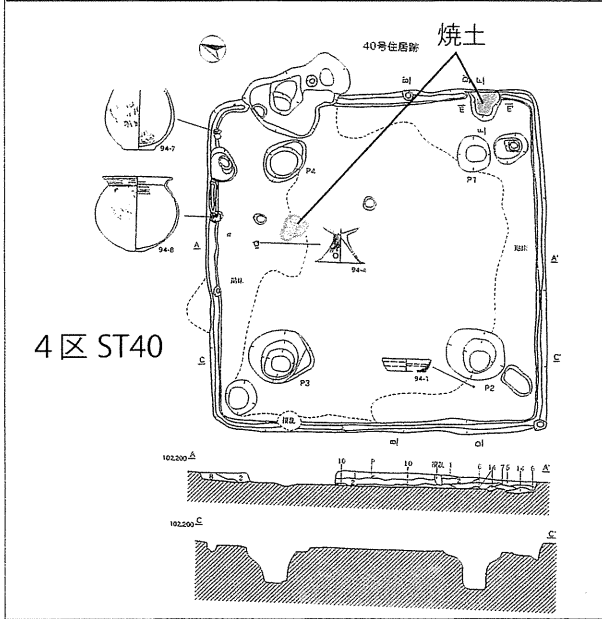
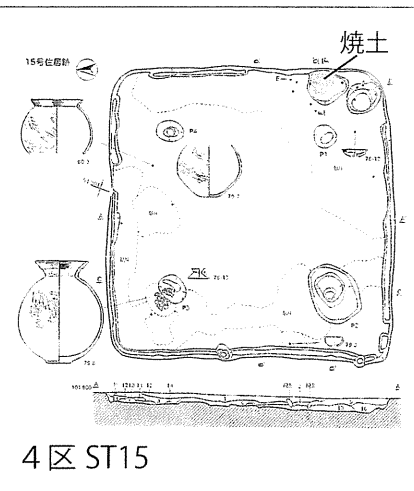
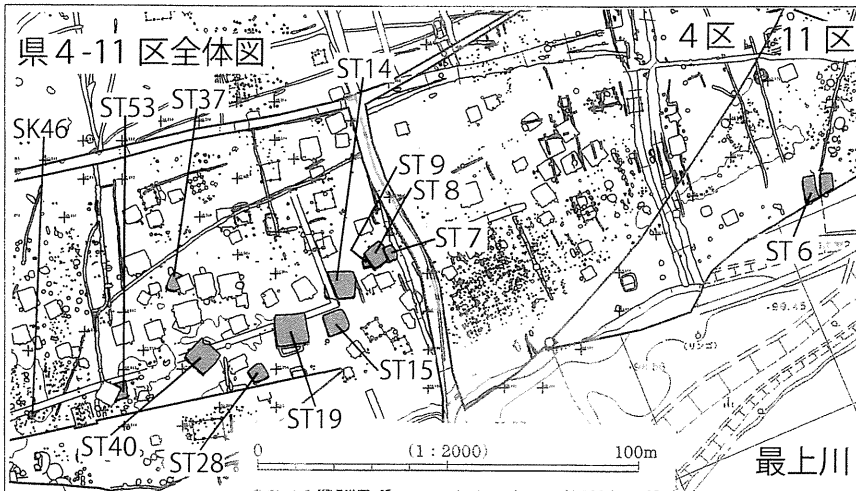


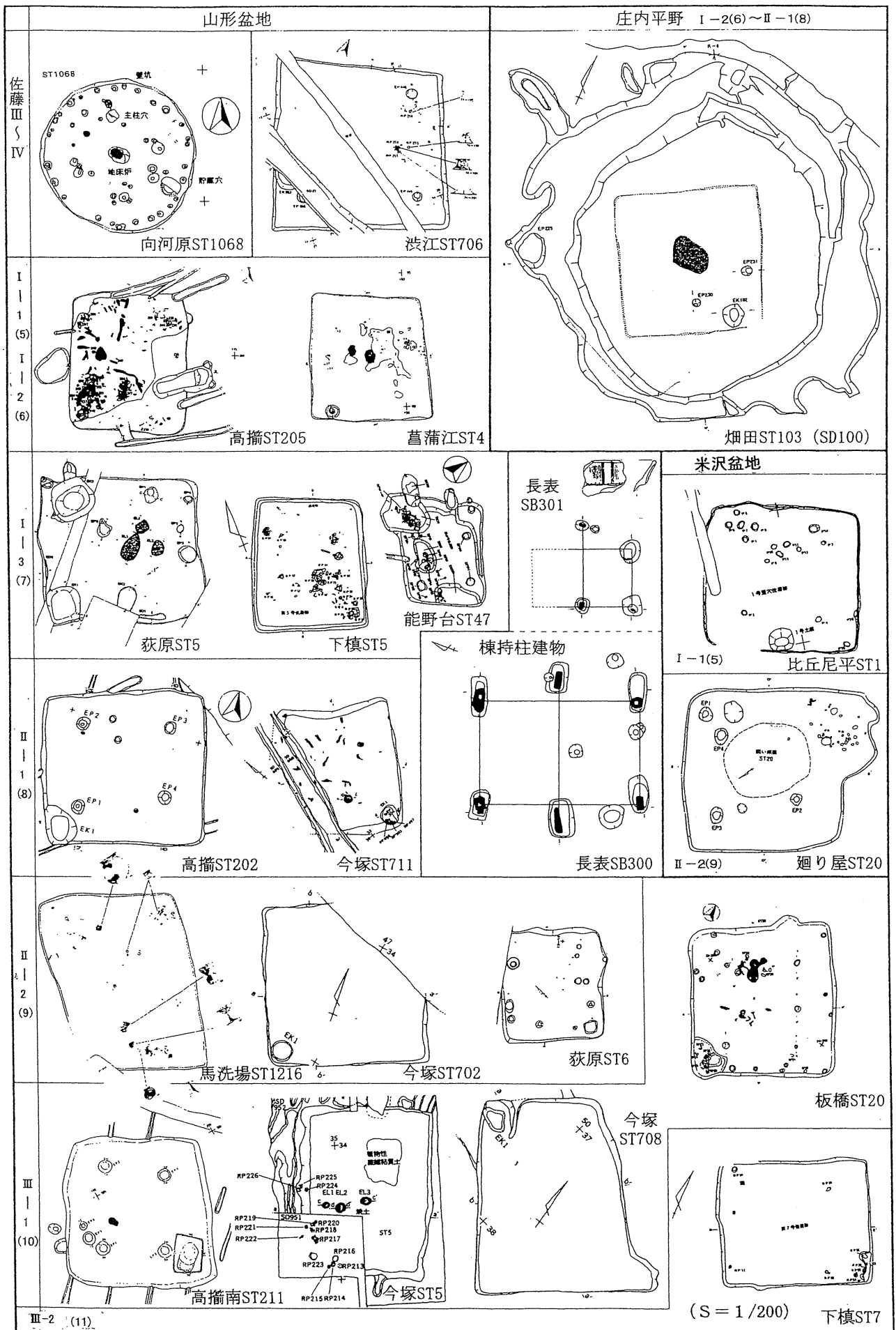
口径/器高	2	3	4
A 類		●●●●●●●●	
B 類		●●●●●●●●	
C 類		●●●●●●●●	
D 類	●●●●●●●●	●●●●●●●●	

図10 屈曲口縁鉢の口径・器高比率 (東日本) (立花 1992 より)
 ※東北を除く



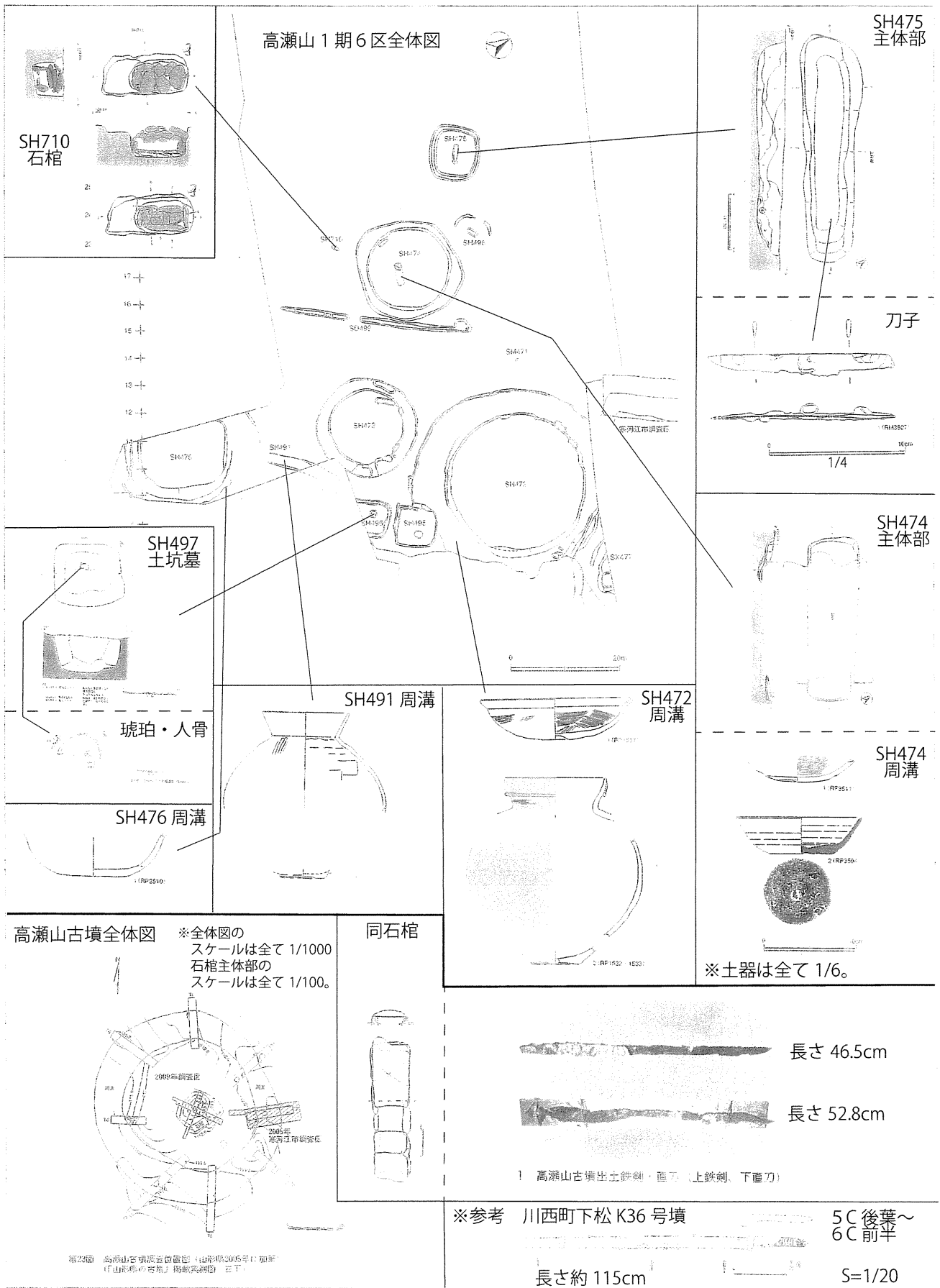
No.	市町村	遺跡名	種別	報告書等	刊行年度	弥生時代										調査面積(m ²)	大型ST(m)	竪穴重複(回)	竪穴面積比率	出土遺物	手工業	備考			
						後期		前期		中期		後期		終末期											
						前半	後半	前半	後半	前半	後半	前半	後半	前半	後半										
1	山形市	一ノ坪	集落	セ78・市12	2000・2001													10,600	6.2	無し	0.19	20		埴輪片。TK47	
2	山形市	漆山長表	集落	セ58	1998													2,800	3.6	無し	0.04	1			
3	山形市	北向	集落	市27	2006													900	3.8	無し	0.11	1			
4	山形市	北柳1	集落	セ48・76	1997・2000													9,500	5.2	無し	0.03	3			
5	山形市	下柳A	集落	セ38	1996													5,000	8.1	無し	0.44	21	1	ON46・TK208	
6	山形市	宮町	集落	市史・県史	1969・1973													調査不詳							
7	山形市	山形城三の丸	集落	セ240	2019													14,210	5.8	無し	0.01	1		関東系土器	
8	山形市	双葉町	集落	市24	2005													72,000	5.9	無し	不明	多		関東系土器	
9	山形市	山形西高	集落	県17・91	1979・1985													280	5.8	無し	0.71	2			
10	山形市	萩原	集落	セ120	2004													10,300	8.4	3~	0.09	9		大型器台	
11	山形市	山形元屋敷	集落	セ109	2002													2,000	7.3	無し	0.20	4		類バレス壺・TK208	
12	山形市	谷柏	集落	加藤・セ95	1990・2002													3,520	—	—	—	0		土坑のみ・大型器台	
13	山形市	石田	集落	セ122	2004													9,350	—	—	—	0			
14	山形市	天神山	祭祀	茨木	1977													調査不詳						山上祭祀・石製模造品	
15	山形市	坊屋敷	集落	県33	1981													140	7.5	無し	2.86	4			
16	山形市	大清水	集落	県33	1981													小面積	—	—	—	0			
17	山形市	塩幸田	集落	県33	1981													小面積	—	—	—	0			
18	山形市	飯塚	集落	柏倉	1991													調査不詳							
19	山形市	*東金井	不明	伊藤・草野	2004・2013													調査不詳						陶質土器(TK216)出土伝	
20	山形市	志戸田縄	集落	セ92	2001													5,700	—	—	—	0			
21	山形市	大塚	集落	市史・柏倉	1969・1991													調査不詳							
22	山形市	陣場	集落	県史・柏倉	1969・1991													調査不詳							
23	山形市	梅ノ木前2	集落	市22	2004													1,000	3.5	無し	0.10		1	鬼高II(6C)後。橋に先行	
24	山形市	梅ノ木前1	集落	セ160	2007													7,050	6.2	無し	0.04	3		水田・周溝ST	
25	山形市	庵	集落	市史・市34	1968・2012													8,013	5.0	無し	0.17	8	6	鍛冶 琉璃・木製馬具・TK47	
26	山形市	今塚	集落	セ7	1994													14,200	7.3	2~	0.21	30		9期基準ST・有段坪	
27	山形市	長表	集落	セ77	2001													5,340	6.7	4~	0.81	41	2	榎持柱	
28	山形市	境田C	集落	県62	1982													7,500	—	—	—	0			
29	山形市	服部・藤治	集落	セ119	2004													18,400	—	—	—	0		川跡より木器多数	
30	山形市	中野	集落	県史・柏倉	1969・1991													調査不詳							
31	山形市	馬洗場B	集落	セ123	2004													4,200	7.0	3~	0.45	19		破鏡・四方転び	
32	山形市	向川原	集落	セ111・141	2003・2005													11,100	4.8	無し	0.07	8		弥生後期ST	
33	山形市	茨江	集落	セ106	2005													8,000	7.5	5~	0.98	78		TK208・23. 紡錘車	
34	山形市	川前	集落	セ204	2012													8,500	8.4	無し	0.15	13		土器集中地点(前期)	
35	山形市	*中野目I	集落	市9	2001													2,500	4.7	無し	0.12	3		鍛冶は5C前	
36	中山町	三軒屋物見台	集落	県107	1987													4,000	9.6	6~	0.78	31		子勾玉・移動器・黒曜石・鍛冶?	
37	天童市	桜江	集落	セ88	2001													1,500	—	—	—	0			
38	天童市	高橋南	集落	セ132	2004													4,489	5.8	—	0.56	25		玉	
39	天童市	葛瀬江1	集落	セ105・132	2002・2004													3,840	6.1	2~	0.36	14		北陸系土器。木器多	
40	天童市	葛瀬江2	集落	セ132	2004													1,041	6.1	無し	0.10	1			
41	天童市	鍋田	集落	市史	1969													調査不詳							
42	天童市	藤正壇	集落	県81	1984													805	—	—	—	0		包含層資料。TK10	
43	天童市	西沼田	集落	県101	1986													900	9.0	2~	1.44	0	13	打込建物。TK208~MT15	
44	天童市	鹿増押切	集落	セ112	2003													38,870	3.9	5~	0.10	39			
45	天童市	鹿増宮田	集落	セ209	2014													2,230	—	—	—	0		川跡より木器多数	
46	天童市	板橋1	集落	セ125	2004													12,300	—	—	—	0			
47	天童市	板橋2	集落	セ125	2004													17,500	7.7	4~	0.20	32	3	石削。木製品	
48	天童市	の場	集落	セ126	2004													17,700	9.0	2~	0.15	27		平地式建物2。TK23	
49	寒河江市	高瀬山	集落	セ145・市16	2005・1998													89,400	8.7	3~	0.01	11		高瀬山H/O分	
50	寒河江市	三条	集落	県史	1969													調査不詳							
51	寒河江市	石田A	集落	市史	2019													調査不詳						桃縄文江北02-D	
52	河北町	熊野台	集落	県31	1980													1,200	5.4	無し	0.42	5			
53	河北町	下楨	集落	県39	1981													1,400	5.7	無し	0.64	9		TK23。子持勾玉	
54	東根市	原田	集落	加藤	1990													調査不詳							
55	東根市	八反	集落	セ235	2019													19,350	7.3	1~	0.03	5		石製模造品製作・子持須恵器	
56	村山市	清水	集落	セ238	2020													25,530	—	—	—	0		破片単体	
57	村山市	羽黒神社	集落	セ239	2020													7,700	—	—	—	0		破片単体	
58	村山市	東熊野苗畑	集落	セ237	2020													2,250	—	—	—	0		破片単体	
59	尾花沢市	八幡山	祭祀	大塚・櫻村	2020													調査不詳						石製模造品多量	
1	山形市	梅ノ木	古墳・集落	セ78	2000													3,400	—	—	—	0		円墳27m(小木柱列)	
2	山形市	衛守塚	古墳群・集落	茨木・佐藤	2001・2011													箱式石棺							
3	山形市	衛守塚2	古墳	茨木・佐藤	2004・2011													円墳	12m					墳丘周囲に木柱列	
4	山形市	間所免	古墳	茨木・佐藤	2001・2011													箱式石棺?							
5	山形市	間所B	古墳	茨木・佐藤	2001・2011													箱式石棺?							
6	山形市	狐山2	古墳	茨木・佐藤	2001・2011													箱式石棺							
7	山形市	七浦	古墳群・集落	茨木・佐藤	2001・2011													箱式石棺						調査不詳。TK208。子持勾玉	
8	山形市	お花山	古墳群	県85・108	1985・1987													木棺・箱式						TK47。鏡・馬具	
9	山形市	高原	古墳	茨木・佐藤	2001・2011													箱式石棺							
10	山形市	高原上の原	古墳	茨木・佐藤	2001・2011													箱式石棺							
11	山形市	宮町	古墳群	茨木・佐藤	2001・2011													箱式石棺							
12	山形市	宮町こくろさま	古墳	茨木	2000													方墳	35m						
13	山形市	上り亀下り亀	古墳	茨木	2001													箱式石棺							
14	山形市	谷柏	古墳群	茨木・佐藤	2001・2011													箱式石棺							





第9図 山形県の竪穴住居変遷図

14



高瀬山1期6区全体図

SH475
主体部

SH710
石棺

刀子

SH497
土坑墓

SH474
主体部

琥珀・人骨

SH491 周溝

SH472
周溝

SH474
周溝

SH476 周溝

高瀬山古墳全体図

同石棺

※全体図の
スケールは全て 1/1000
石棺主体部の
スケールは全て 1/100。

※土器は全て 1/6。

長さ 46.5cm

長さ 52.8cm

! 高瀬山古墳出土鉄剣・直刀 (上鉄剣、下直刀)

※参考 川西町下松 K36 号墳

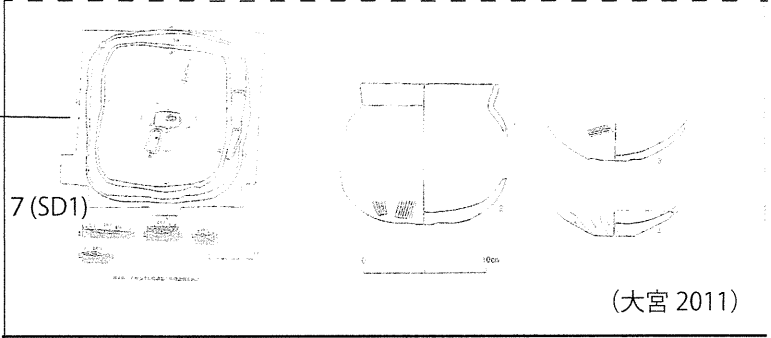
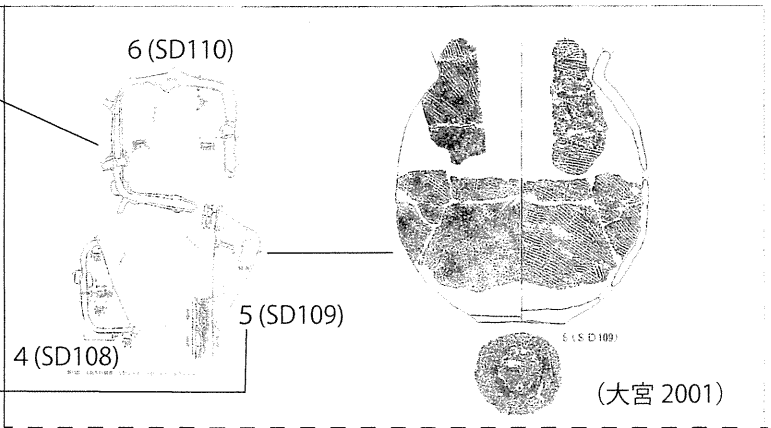
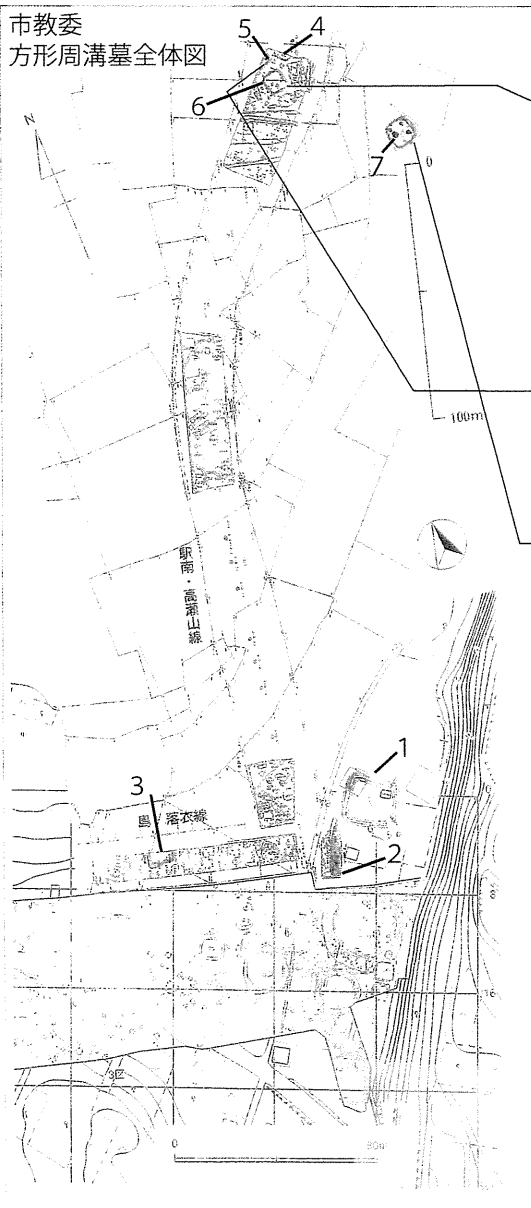
5C 後葉~
6C 前半

長さ約 115cm

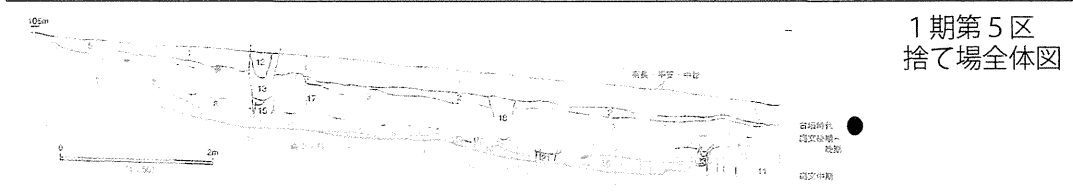
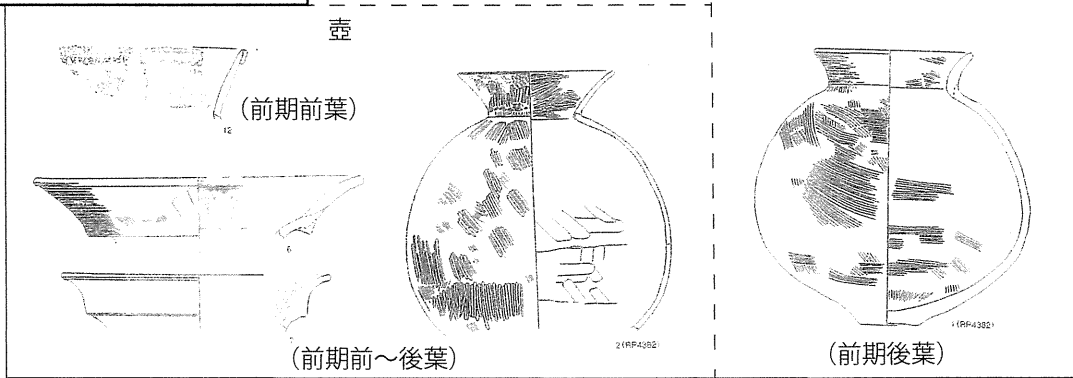
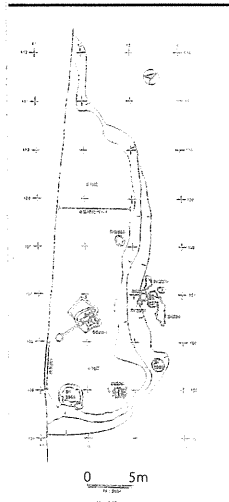
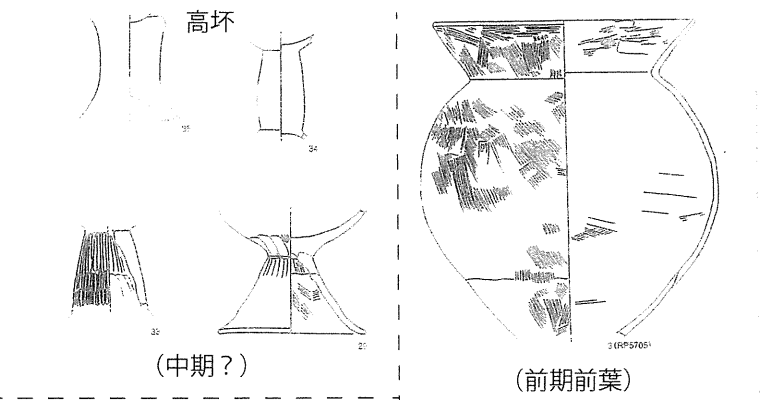
S=1/20

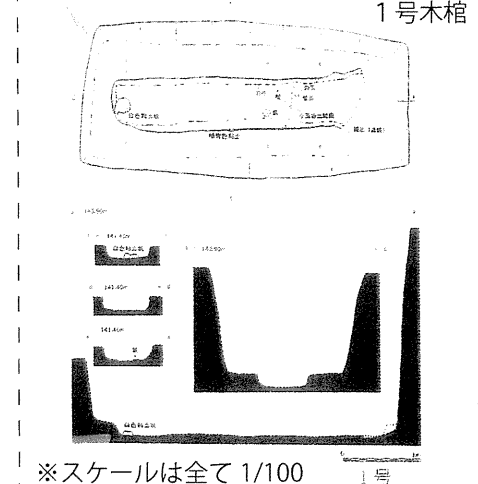
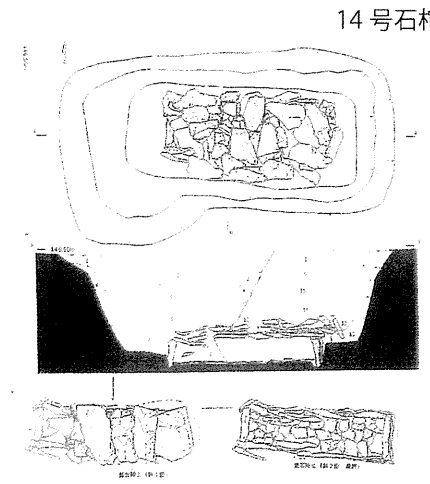
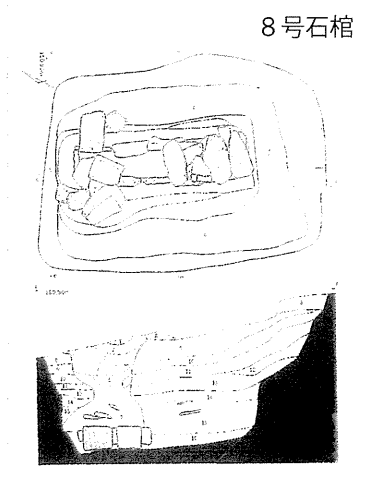
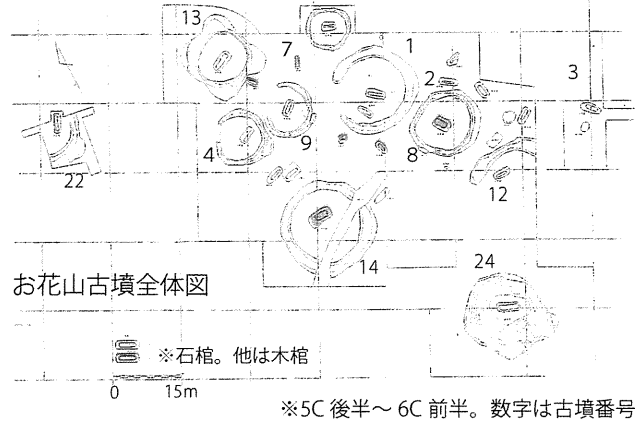
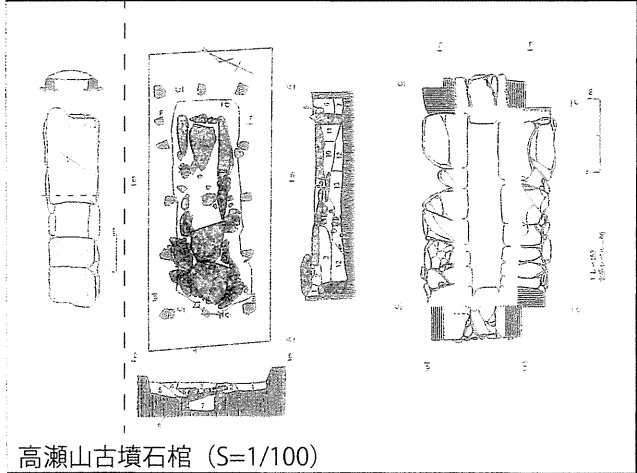
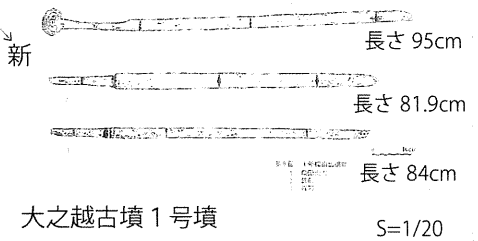
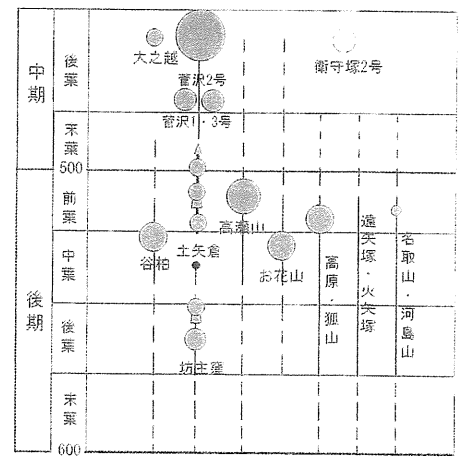
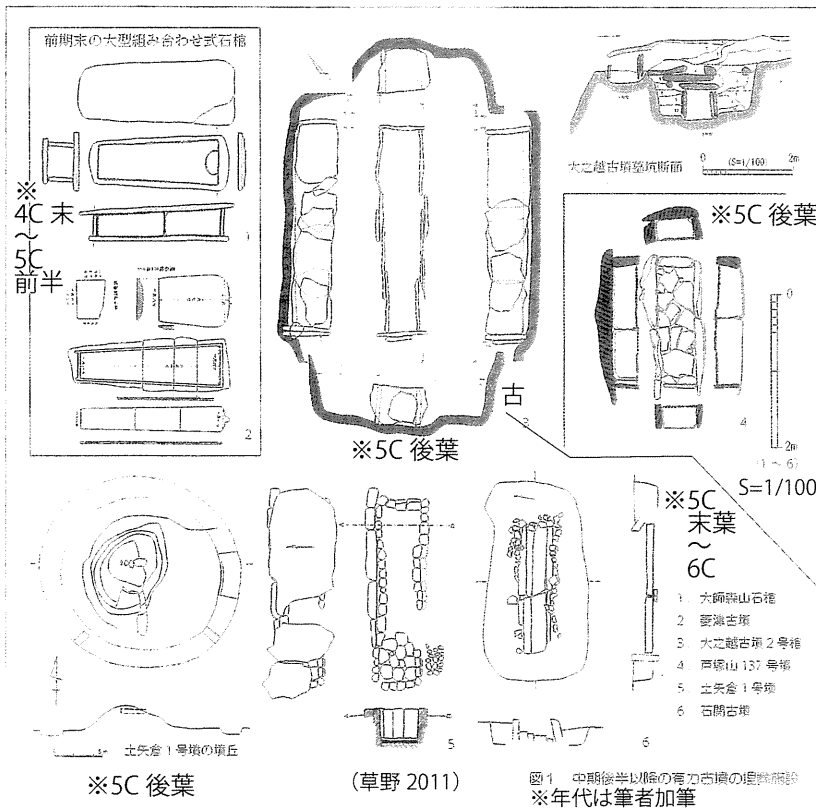
第23図 高瀬山古墳調査報告書(山形県2005年に加筆
「山形県の古墳」掲載要綱) 左下

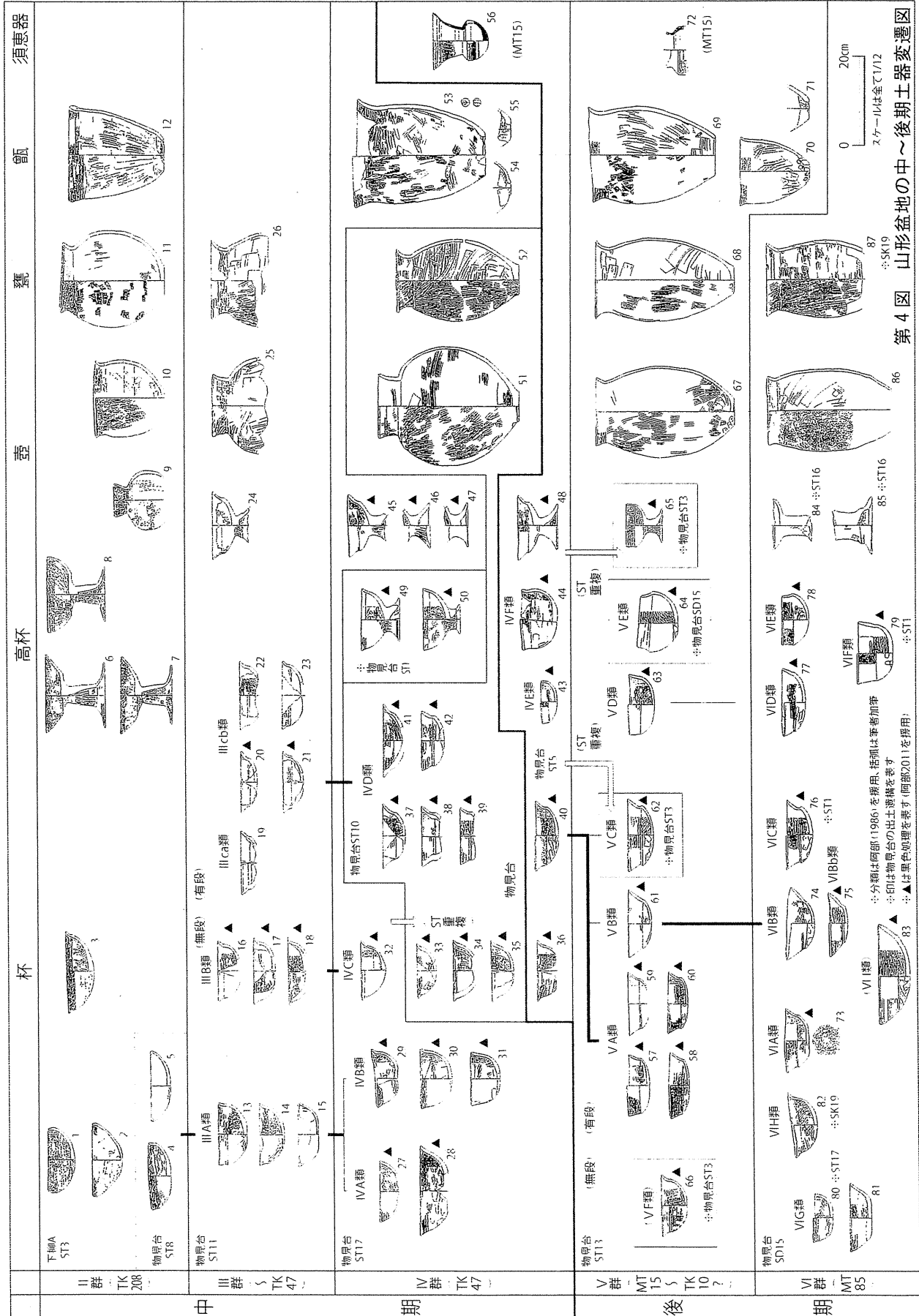
市教委
方形周溝墓全体図



1期5区捨て場出土土器 (古墳時代)







第4図 山形盆地の中～後期土器変遷図

0 20cm
スケールは全て1/12

※分類は岡部(1986)を採用、括弧は筆者加筆
※印は物原台の出土遺構をさす
※▲は単体加群をさす(岡部2011)を採用)

図3 東北地方の主な古墳

No	県	市町村	古墳	時期	集成(期)	形態	規模(m)	備考
1	岩手	奥州市	角塚	中期	7~8	前方後円	46	埴輪・円筒V
2	山形	鶴岡市	菱津石棺	中期	(7)	?	16	? 石棺のみ
3	山形	鶴岡市	鷲畑山	前期	3*	方墳	16	1号円墳24m
4	山形	東根市	東根大塚	中期	5	前方後方	50	
5	山形	山辺町	大塚天神	前期	4*	円墳	51	埴輪・円筒II
6	山形	山形市	大之越	中期	8	円墳	15	鉄鉏・鉄挺
7	山形	山形市	菅沢2号	中期	7	円墳	52	埴輪
8	山形	上市市	土矢倉2号	中期	8	前方後円	17	埴輪・円筒V
9	山形	南陽市	蒲生田2号	前期	4	前方後円	30	3号前方後方
10	山形	南陽市	稲荷森	前期	4	前方後円	96	
11	山形	川西町	下小松186	前期	2	方墳	23	
12	山形	川西町	天神森	前期	3	前方後方	74	
13	山形	米沢市	宝領塚	前期	3	前方後方	70	
14	山形	米沢市	戸塚山139	中期	7	前方後円	54	
15	山形	米沢市	成島1号	前期	4	前方後円	60	
16	宮城	加美町	大塚森	前期	4*	円墳	52	
17	宮城	大崎市	青塚	前期	2~4	前方後円	100	
18	宮城	美里町	京銭塚	前期	2~4	前方後方	60	旧小牛田町
19	宮城	色麻町	念南寺	中期	7	前方後円	54	埴輪
20	宮城	大崎市	真山	中期	7~8	前方後円	60	埴輪・円筒V
21	宮城	仙台市	遠見塚	前期	4	前方後円	110	
22	宮城	仙台市	藪町1塚	中期	7	前方後円	40	埴輪・円筒IV V
23	宮城	仙台市	安久東	前期	2*	前方後円	22	
24	宮城	名取市	観音塚	前期	2	前方後方	63	
25	宮城	名取市	雷神山	前期	4	前方後円	168	埴輪壺
26	宮城	岩沼市	かめ塚	前期	2	前方後円	40	
27	宮城	名取市	名取大塚山	中期	7	前方後円	90	埴輪・円筒V
28	宮城	村田町	方領権現	中期	7~8	前方後円	64	埴輪
29	宮城	村田町	愛宕山	前期	4	前方後円	90	埴輪・円筒V
30	宮城	村田町	千塚山	前期	2~3	前方後円	85	
31	宮城	亶理町	長井戸	前期	3	前方後方	40	
32	宮城	白石市	瓶ヶ盛	中期	7~8	前方後円	56	埴輪・円筒V?
33	宮城	白石市	亀田	中期	7~8	前方後円	42	埴輪・円筒
34	宮城	角田市	吉の内	中・後期	8-9	前方後円	70	
35	宮城	丸森町	台町20号	後期	9	前方後円	27	

*集成編年は加藤(1994)、藤沢・辻(1994)を採用。*印は筆者が判断した。

No	県	市町村	古墳	時期	集成(期)	形態	規模(m)	備考
36	福島	喜多方市	舟森山	前期	4	前方後方?	?	形態? 埴輪
37	福島	喜多方市	深沢	中期	5・6	前方後円	42	
38	福島	喜多方市	十九塚3号	前期	4	前方後方?	24	
39	福島	会津若松	会津大塚山	前期	3	前方後円	114	
40	福島	会津若松	堂ヶ作山	前期	2	前方後円	84	
41	福島	会津若松	飯盛山	前期	4	前方後円	60	
42	福島	会津若松	田村山	中期	5・6	前方後円	16	
43	福島	会津坂下	杵ヶ森	前期	2	前方後円	46	
44	福島	会津坂下	亀ヶ森	前期	4	前方後円	127	
45	福島	会津坂下	鎮守森	前期	3・4	前方後方?	55	
46	福島	会津坂下	男塚2号	前期	1	前方後方?	25	
47	福島	会津坂下	宮東1号	前期	1	前方後円	31	
48	福島	会津坂下	森北1号	前期	3・4	前方後円	40	
49	福島	会津坂下	雷神山1号	前期	3・4	前方後円	47	
50	福島	喜多方市	虚空蔵森	前期	3・4	前方後円	46	
51	福島	喜多方市	灰塚山	中期	5*	前方後円	60	
52	福島	桑折町	国見八幡塚	中期	7	前方後円	76	埴輪
53	福島	桑折町	綿木塚	終末	10~	前方後円	(42)	10期以降
54	福島	福島市	上条1号	後期	10	前方後円	40	
55	福島	大玉村	傾城塚	前期	4	前方後円	42	
56	福島	大玉村	二子塚	後期	9	前方後円	53	
57	福島	本宮市	庚申塚	中期	6	前方後円	45~	埴輪・円筒III
58	福島	郡山市	大安場	前期	4*	前方後方?	83	
59	福島	郡山市	正直35号	前期	4*	前方後方?	37	
60	福島	郡山市	妻塚	後期	9	前方後円	26	埴輪・円筒V
61	福島	須賀川市	仲ノ平6号	前期	4	前方後方?	24	
62	福島	須賀川市	市の関稲荷	後期	9・10*	前方後円	39	
63	福島	須賀川市	大仏15号	後期	10	前方後円	35	
64	福島	須賀川市	塚塚	後期	9	前方後円	40	埴輪・円筒V
65	福島	天栄村	龍ヶ塚	後期	10	前方後円	49	
66	福島	泉崎村	原山1号	中期	8	前方後円	21	埴輪・円筒V
67	福島	石川町	大塚1号	後期	9*	前方後円	39	
68	福島	白河市	芥内2号	終末	10~	前方後円	(17)	
69	福島	白河市	下総塚	後期	10	前方後円	72	埴輪・円筒V
70	福島	南相馬市	横手1号	後期	9・10*	前方後円	30	
71	福島	南相馬市	桜井	前期	3・4	前方後方?	75	
72	福島	浪江町	本屋敷1号	前期	2	前方後方?	37	
73	福島	浪江町	堂の森	前期	3・4	前方後円	57	
74	福島	いわき市	玉山1号	前期	3・4	前方後円	118	

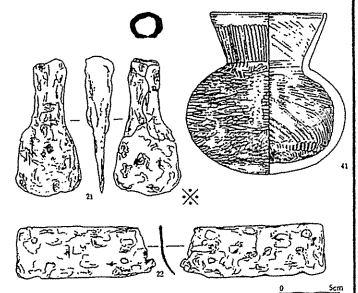
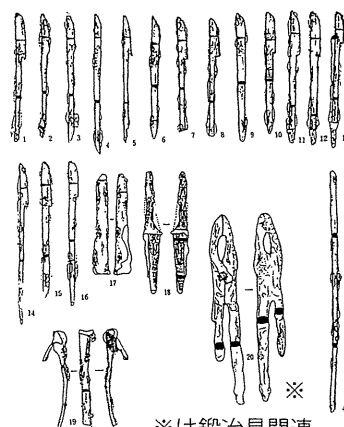
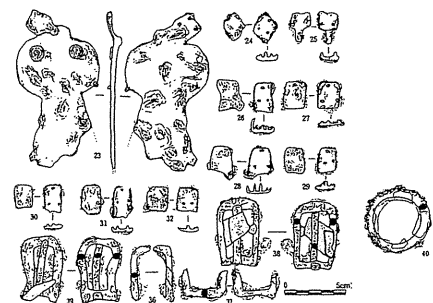
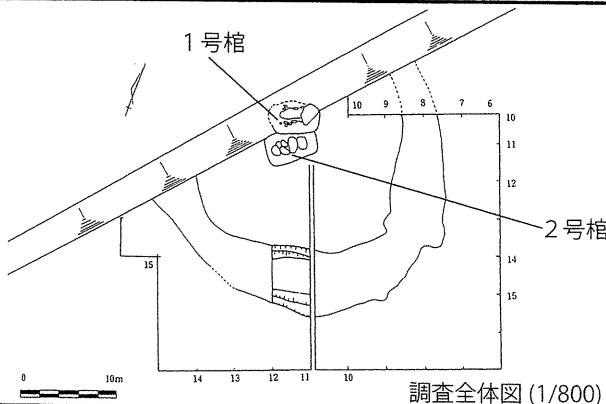
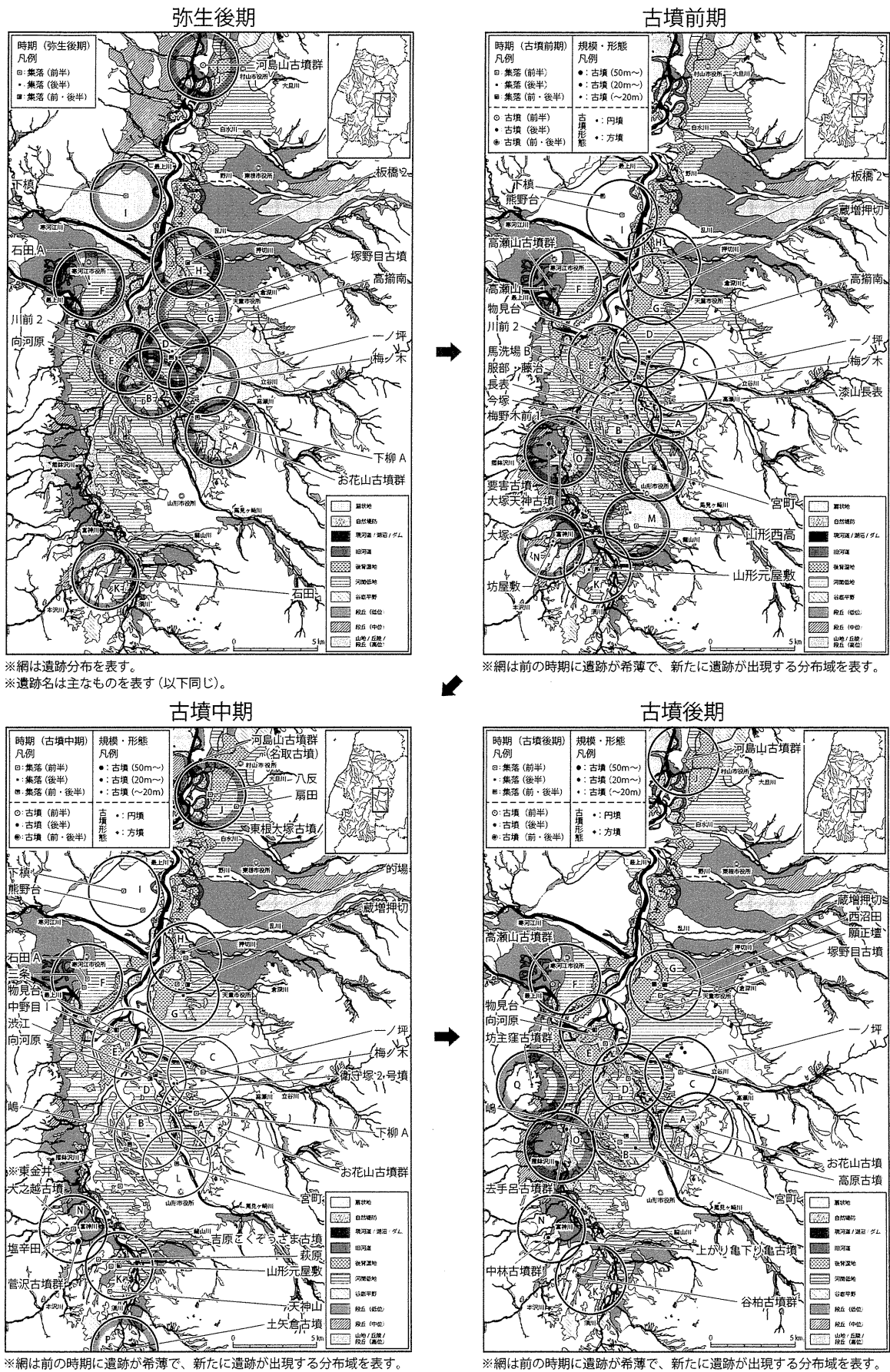


図4 山形県大之越古墳



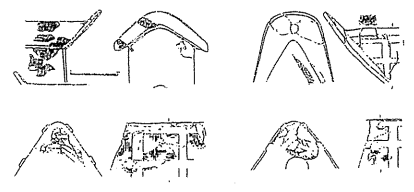
※網は遺跡分布を表す。
※遺跡名は主なものを表す(以下同じ)。

※網は前の時期に遺跡が希薄で、新たに遺跡が出現する分布域を表す。


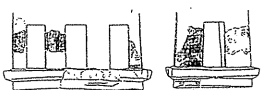
※網は前の時期に遺跡が希薄で、新たに遺跡が出現する分布域を表す。

※網は前の時期に遺跡が希薄で、新たに遺跡が出現する分布域を表す。

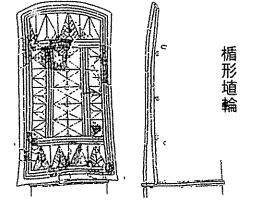
第 10 図 山形盆地の弥生後期～古墳時代の遺跡偏移



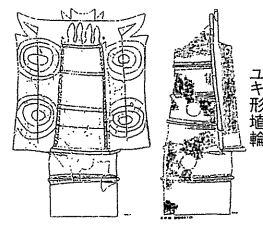
菅沢2号墳(1991)
出土埴輪 家形埴輪





笠形埴輪



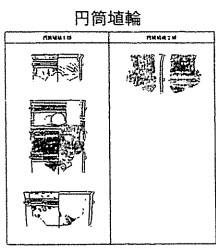
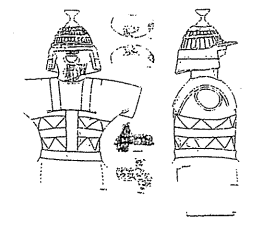
挿形埴輪



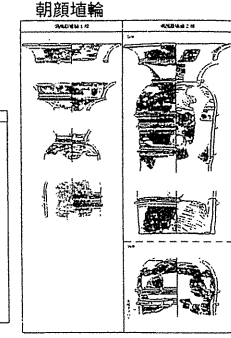
正方形埴輪



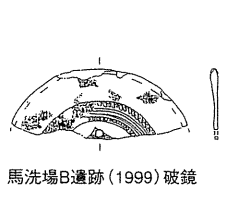
甲冑埴輪



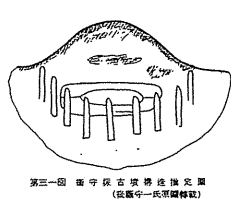
円筒埴輪



朝顔埴輪

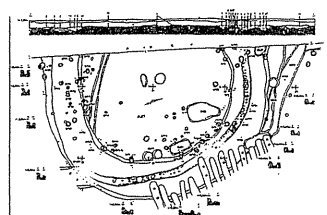


馬洗場B遺跡(1999)破鏡

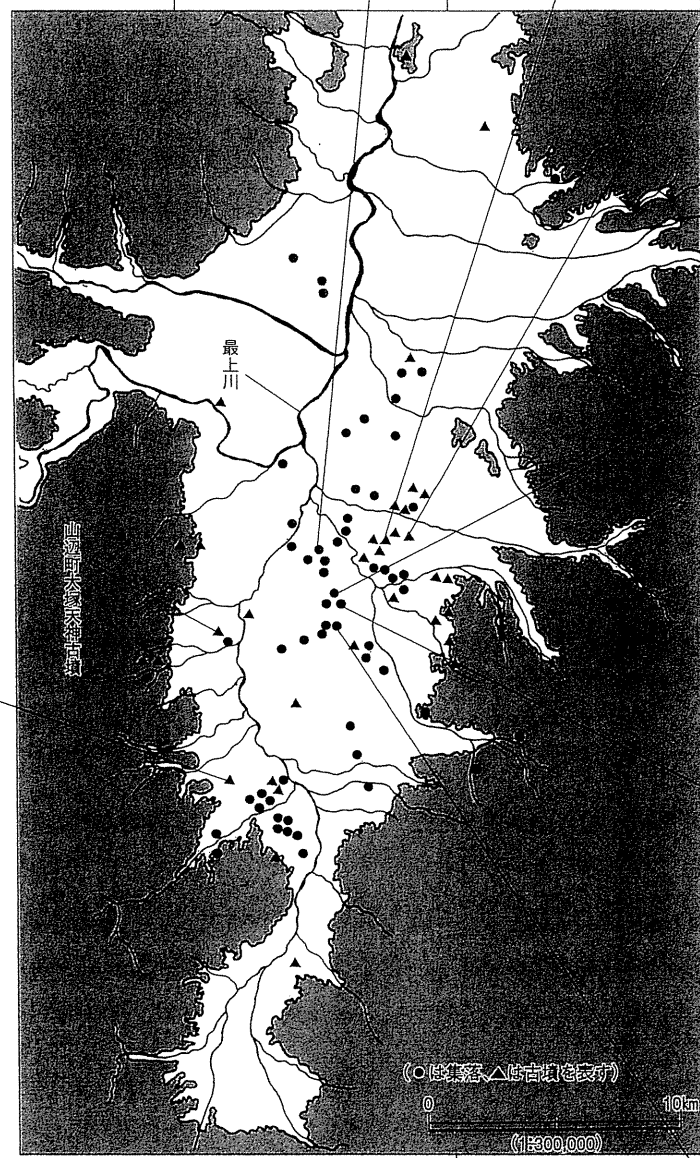


第三一圖 衛守塚古墳跡透視断面
(後編中一氏著編者註)

衛守塚2号墳(1952)

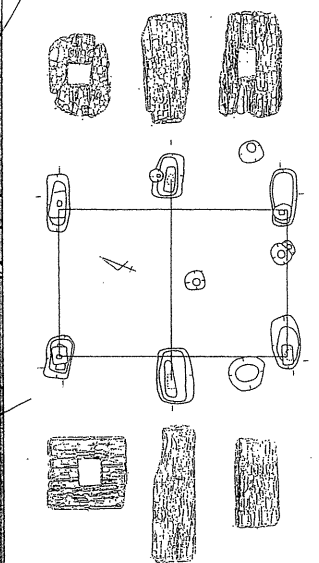


梅ノ木遺跡(2000)SU27円墳

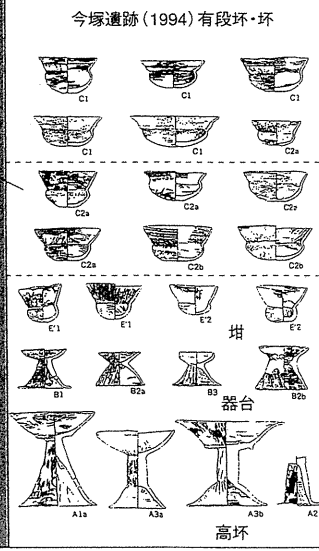


(○)新築 △古墳を表す

(1:300,000)

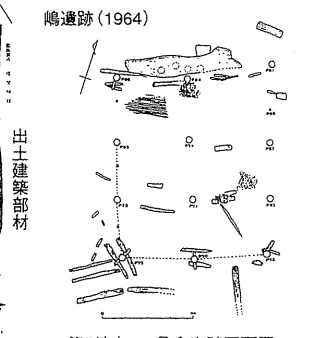
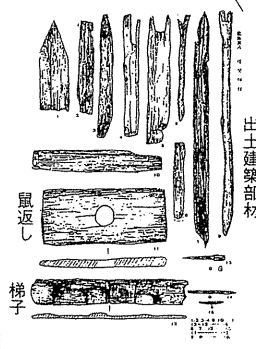


長表遺跡(2001)SB300棟持柱建物跡



今塚遺跡(1994)有段環・環

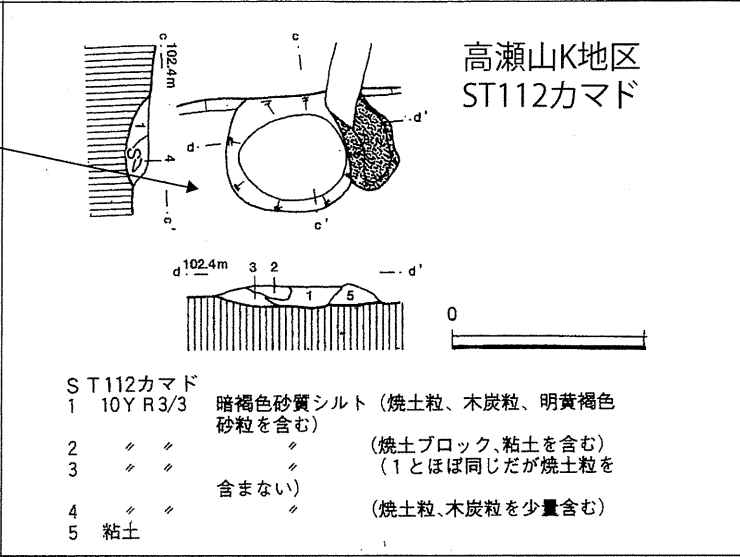
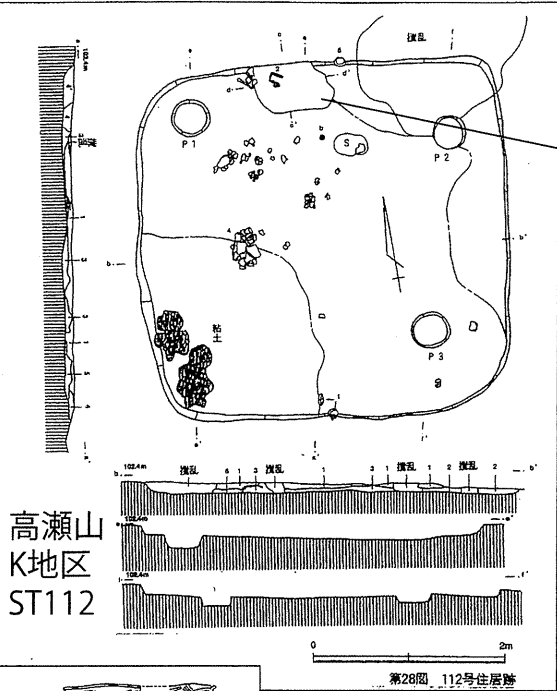
高環



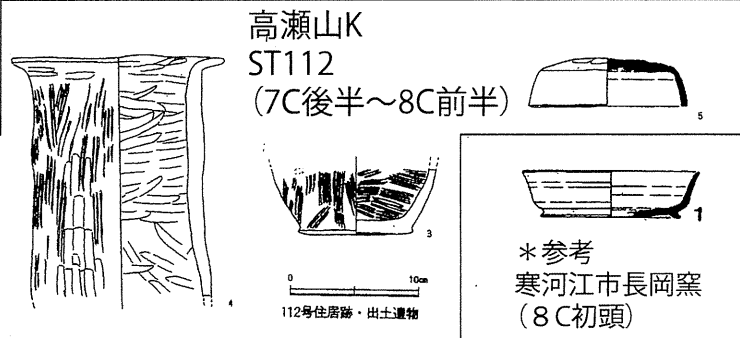
嶋遺跡(1964)

第5地点 1号倉庫跡平面図

第11図 山形盆地の古墳時代の遺跡分布



ST112カマド
 1 10Y R3/3 暗褐色砂質シルト (焼土粒、木炭粒、明黄褐色砂粒を含む)
 2 // // // (焼土ブロック、粘土を含む) (1とほぼ同じだが焼土粒を含まない)
 3 // // // (焼土粒、木炭粒を少量含む)
 4 // // //
 5 粘土



*参考
 寒河江市長岡窯
 (8C初頭)

第129図 山形盆地の土器変遷 (S=1/12)

