

令和元年度 特別テーマ展関連講座

第2回講座
講義4

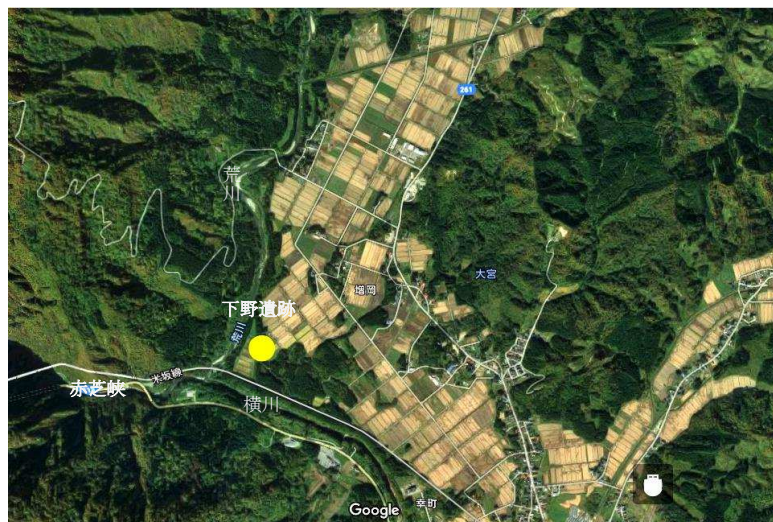
小国町の縄文時代中期後半の遺跡

阿部 明彦 氏 山形考古学会副会長

令和元年7月7日(日)

会場 山形県立うきたむ風土記の丘考古資料館研修室

下野遺跡の空中写真


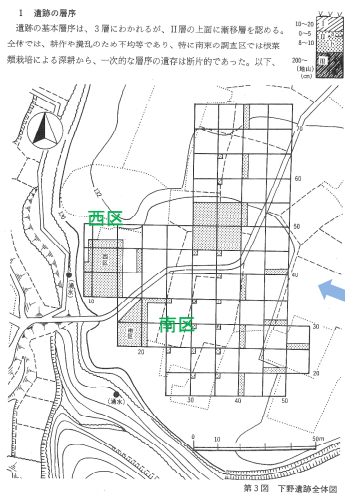


下野遺跡の景観

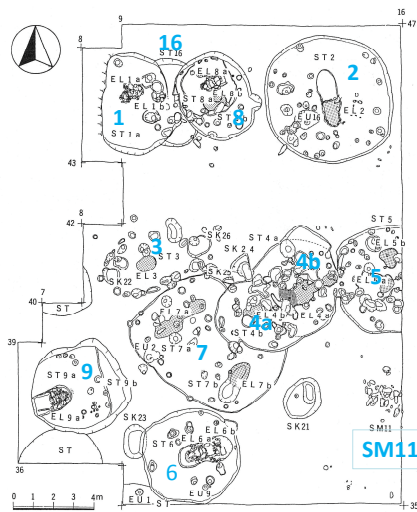


下野遺跡の概要

III 遺跡の概観



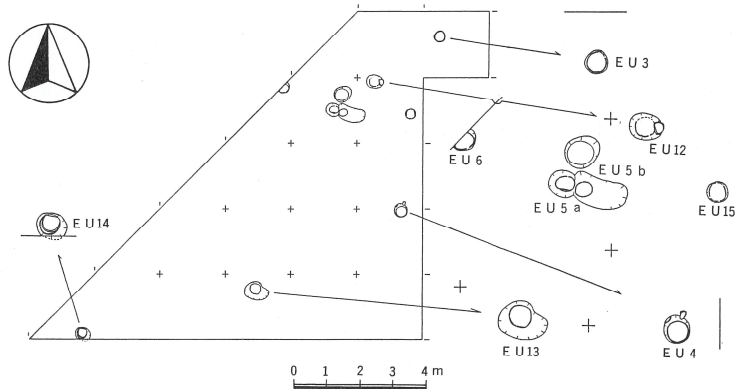
下野遺跡西区検出遺構群



第5図 遺構配置図(西区)

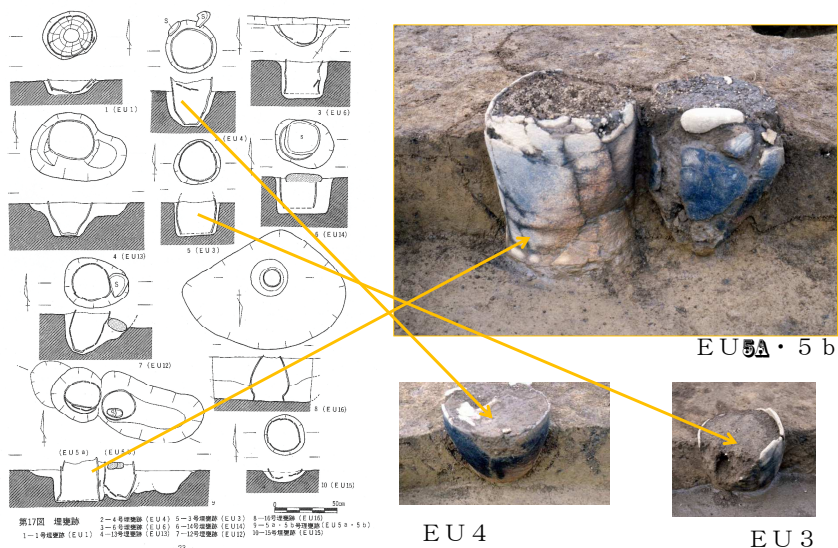


下野遺跡南区検出墓壙群

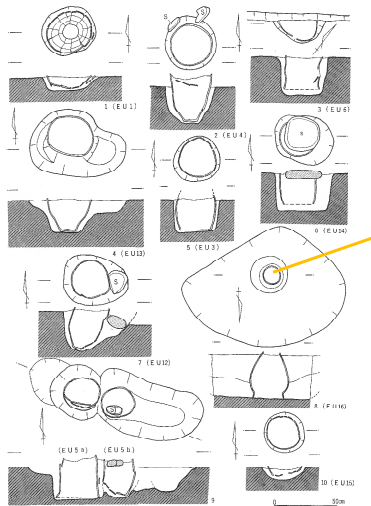


第4図 遺構配置図(南区)

下野遺跡西区検出墓壙群



下野遺跡検出墓壙群



EU 16

第17図 埋壙跡
 1-1号埋壙跡 (EUS 1) 2-4号埋壙跡 (EUS 2) 3-3号埋壙跡 (EUS 3) 4-4号埋壙跡 (EUS 4) 5-5号埋壙跡 (EUS 5) 6-6号埋壙跡 (EUS 6) 7-7号埋壙跡 (EUS 7) 8-8号埋壙跡 (EUS 8) 9-9号埋壙跡 (EUS 9) 10-10号埋壙跡 (EUS 10) 11-11号埋壙跡 (EUS 11) 12-12号埋壙跡 (EUS 12) 13-13号埋壙跡 (EUS 13) 14-14号埋壙跡 (EUS 14) 15-15号埋壙跡 (EUS 15) 16-16号埋壙跡 (EUS 16) 17-17号埋壙跡 (EUS 17) 18-18号埋壙跡 (EUS 18) 19-19号埋壙跡 (EUS 19) 20-20号埋壙跡 (EUS 20)

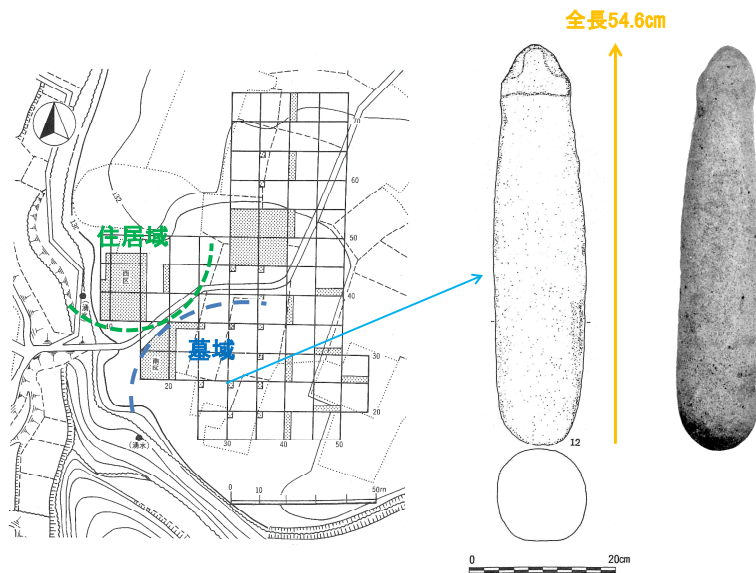
下野遺跡の石棒出土状況



南区 90-95G III層出土



下野遺跡検出の石棒



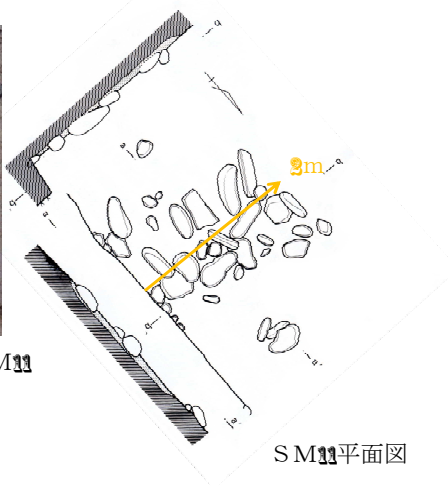
(参考資料) 大蔵村上竹野出土の石棒



下野遺跡の集石遺構（祭壇？）



SM11

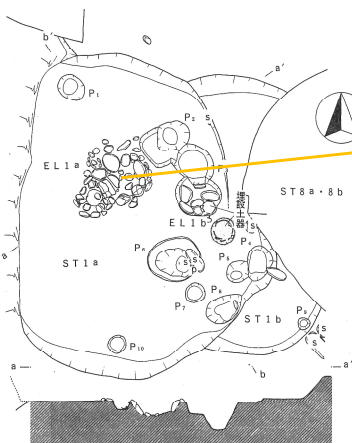


SM11平面図




SM11出土土器

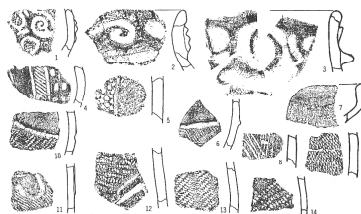
下野遺跡1号住居跡



第6図 1a・1b号住居跡




EL1A

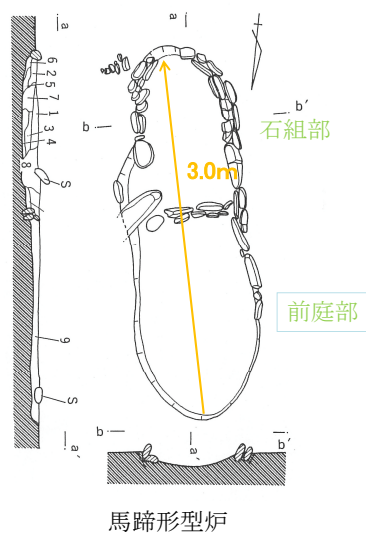
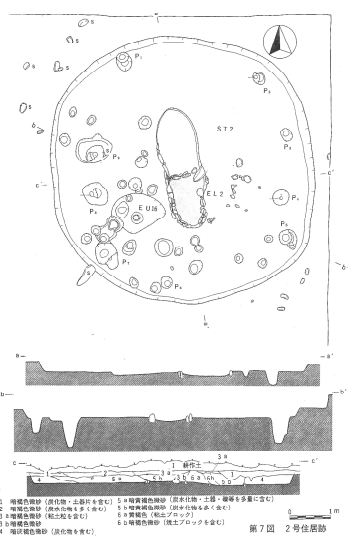


ST1出土土器

下野遺跡 2号住居跡 (1)




下野遺跡 2号住居跡 (2)



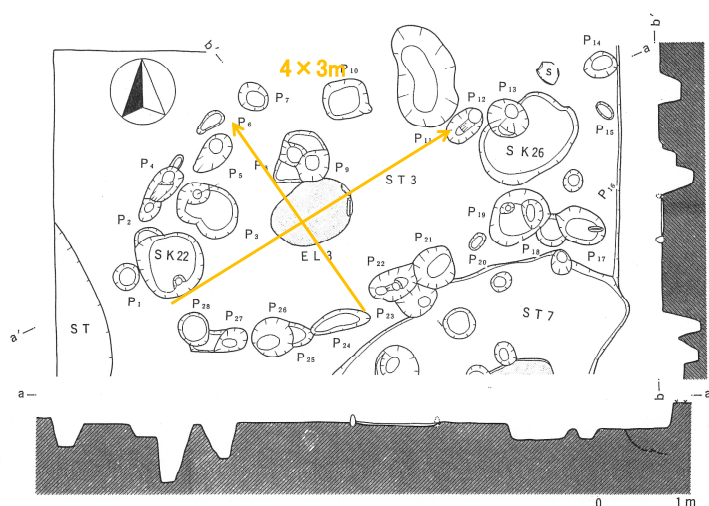
石組部

前庭部

下野遺跡 2号住居跡 (3)



下野遺跡 3号住居跡 (1)



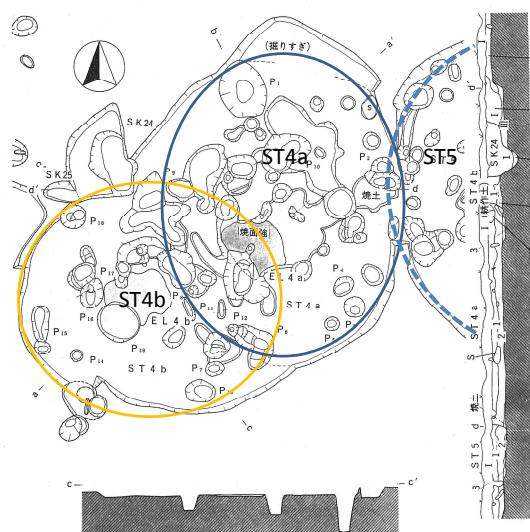
ST 3 住居跡平面
図

下野遺跡 4号住居跡 (1)



ST4a床面精査状況

下野遺跡 4号住居跡 (2)




ST4a・4b平面図

下野遺跡 4号住居跡 (3)



ST4A床面精査状況


下野遺跡 1～4号住居出土土器



第10図 土器拓影図 (1) ST1・F1-1~9 ST2・F1-16~24
ST1a・F2-10~14 ST2・F2-25~30

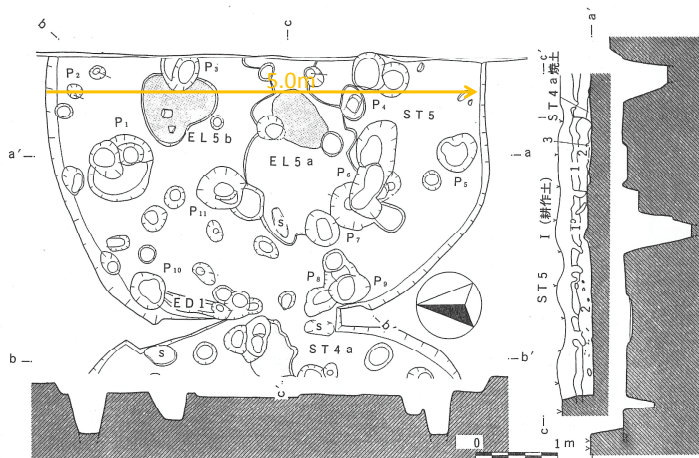
第19図 土器拓影図 (7) ST3・F1-1~6 EP17-16・18 ST4・F2-20~29
S12・F1-7~35 EP21-17・19

下野遺跡 5号住居跡 (1)



ST5 住居検出状況


下野遺跡 5号住居跡 (2)



第10図 5号住居跡

ST5 住居平面図

下野遺跡 6号住居跡 (1)



ST 6 住居検出状況

下野遺跡 6号住居炉跡



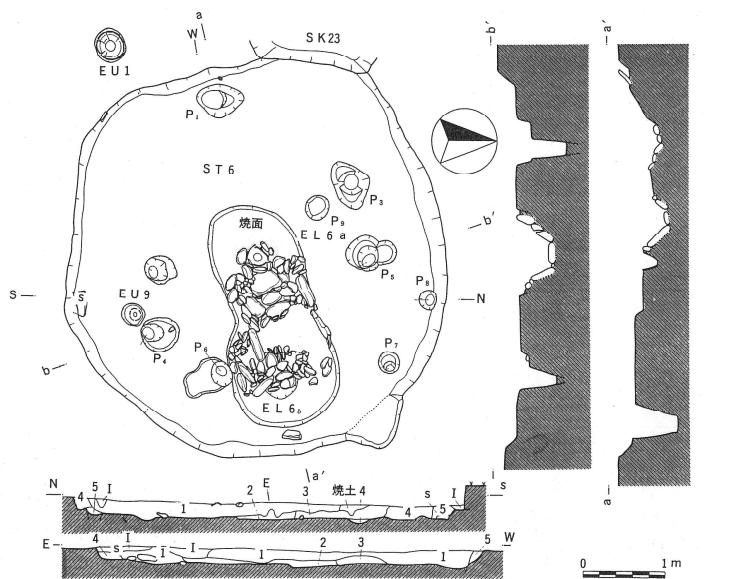
ST 6 住居炉跡検出状況

下野遺跡 6 号住居跡完掘状況



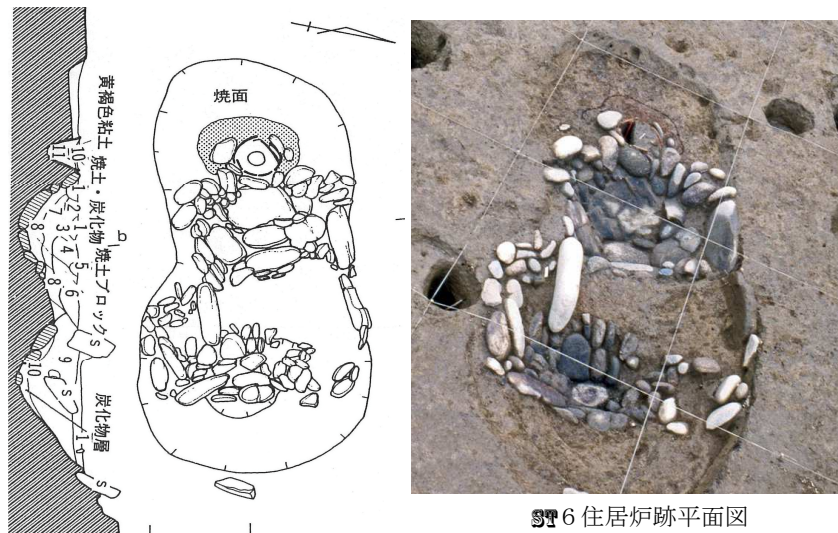
ST6 住居完掘状況

下野遺跡 6 号住居跡平面図




ST6 住居平面図

下野遺跡 6 号住居跡複式炉



ST6 住居炉跡平面図

下野遺跡 4 ~ 7 号住居出土土器



第20回 土器拓影図 (3) ST4・F2-1-11 ST5・F2-15-18 ST5・Y-24-30
ST4・F3-12 ST5・F3-19-23

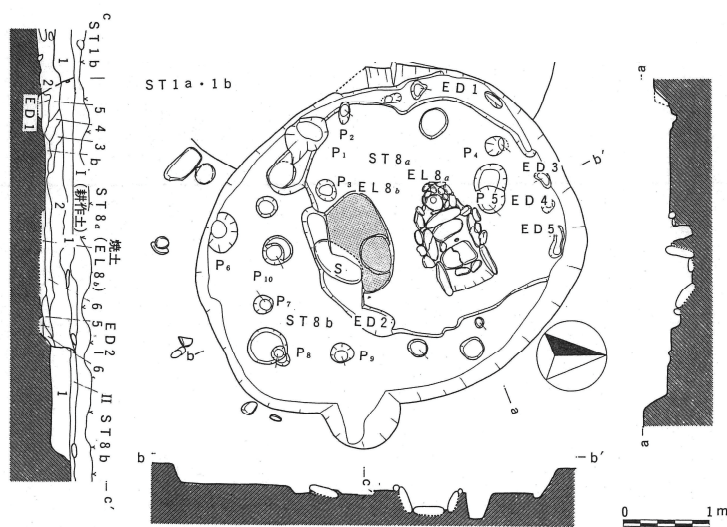
第21回 土器拓影図 (4) ST6・F1-1-15 ST6・Y-26-29 ST7・F1-31-41
ST6・F2-16-19 ST6・CP2-20

下野遺跡8A・8B号住居跡（1）



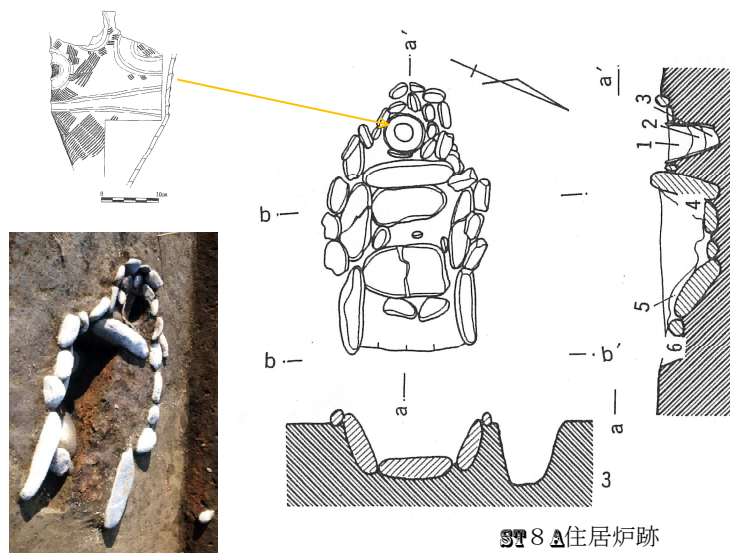
ST8A・8B住居完掘状況

下野遺跡8A・8B号住居跡（1）



ST8A・8B住居完掘状況

下野遺跡8A号住居炉跡



下野遺跡9A・9B号住居跡（1）

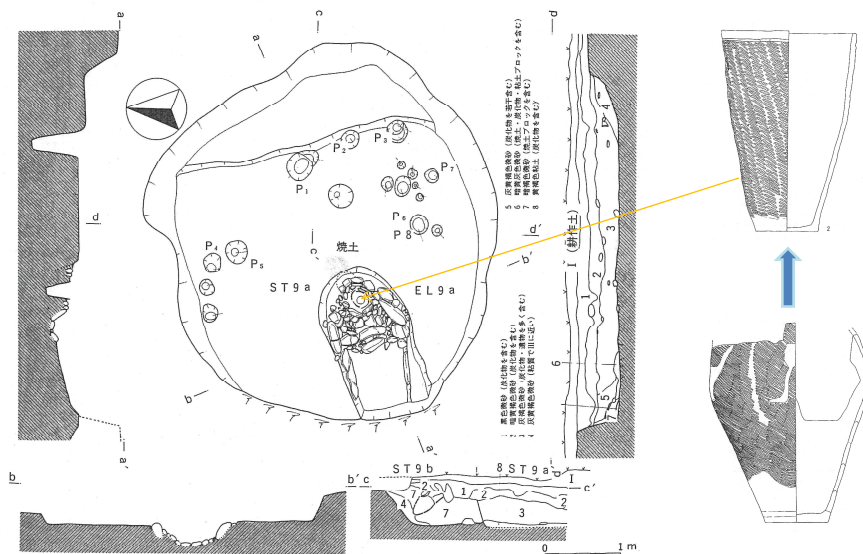


下野遺跡 9A・9B号住居跡 (2)



ST9 住居の炉跡

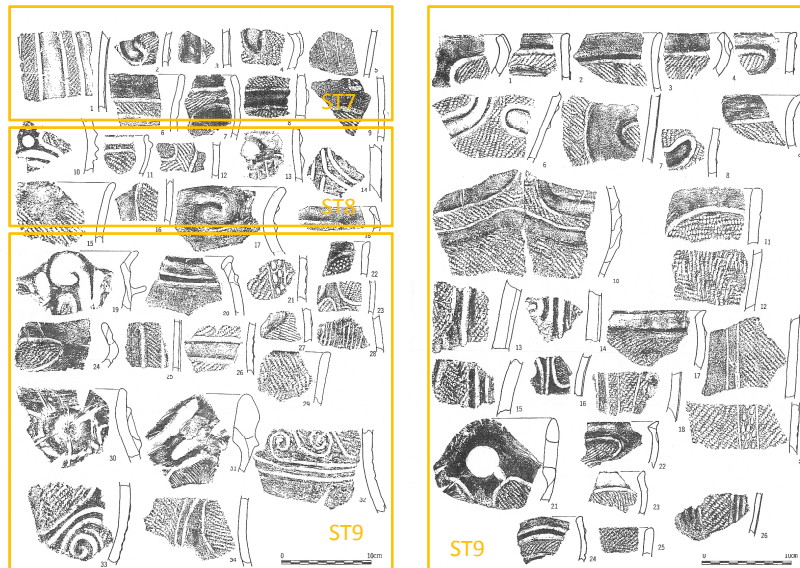
下野遺跡 9A・9B号住居跡 (1)



第14図 9a・9b号住居跡

ST9 住居平面図

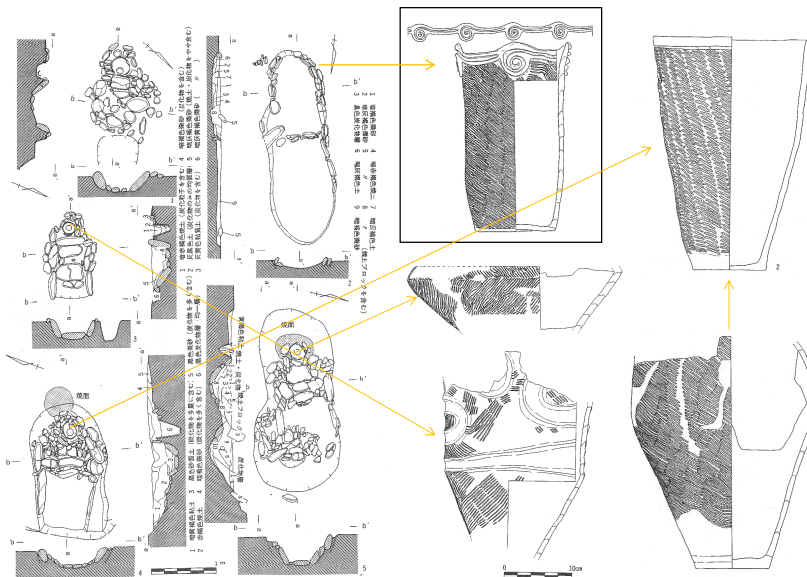
下野遺跡 7～9号住居出土土器



第22図 土器拓影図 (5) ST7・F1-1-5 ST8・F1-10-12 ST9・F1-17-20
ST7・CP217-6-9 ST8・F2-13-16 ST9・F2-30-34

第23図 土器拓影図 (6) ST9・F2-1-12 FL30-26
ST9・F2-13-23 FL40-24-26

下野遺跡の複式炉と炉体土器

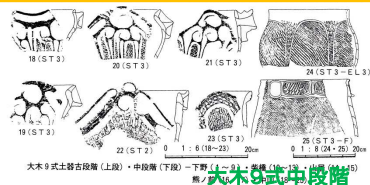


第15図 各件炭焼炉
1-1 1号炭焼炉 (CL1) 2-1 2号炭焼炉 (CL2)
1-2 3号炭焼炉 (CL3) 2-2 4号炭焼炉 (CL4)
1-3 5号炭焼炉 (CL5) 2-3 6号炭焼炉 (CL6)

縄文中期後半の土器編年



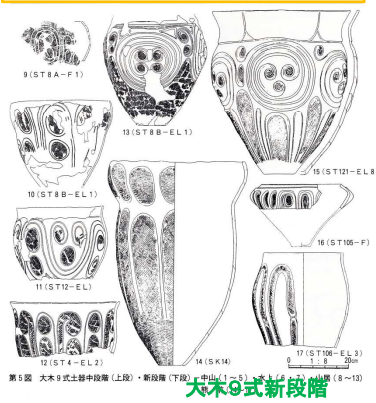
大木9式古段階



大木9式中段階



大木9式中段階



大木9式新段階

縄文中期後半の土器編年



大木10式古段階



大木10式中段階

大木10式土器古段階(上記)・中段階(中) - 奥倉遺集(1~3)・小鉢倉(4・5)
山崎(6~11)・最巻(12)・山崎宮高敷地内(13~17)



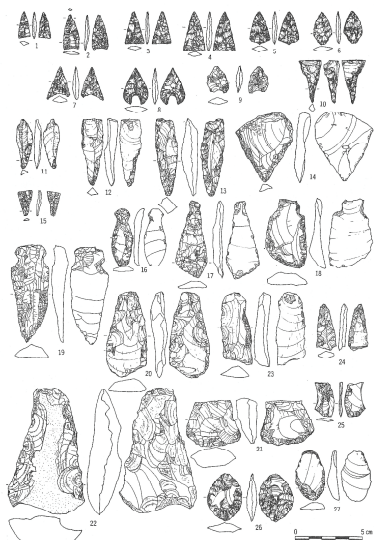
大木10式中段階




大木10式新段階

第7図 大木10式土器中段階(上記)・新段階(下段) - 中(1~5)・山崎(6~11)・最巻(12)・山崎宮高敷地内(13~17)

下野遺跡出土石器



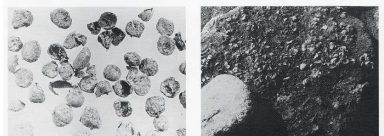
第28図 石器実測図 (1)



第29図 石器実測図 (2)

下野遺跡出土の炭化種実と石器


5 出土型炭化種実
 市内出土の炭化種実類はクルミ・ナシなどのナッツ類が大半を占めています。なかでも多数のクルミ・ナシ類などが見つかつた高島町御前遺跡はその代表的な例です。
 近年の調査では豊住町吹浦遺跡からナシ、有山町西高野遺跡からナシとナシ類が主とまつて出土しています。しかし、種実みの形状をさるるナシナシやナシの近縁出土する種実類は数種と少なく、わずかに下野遺跡（トナ・トナ）と吹浦遺跡（トナ）などにおよぶ存在が確認できるだけです。



207 吹浦遺跡出土の炭化ナシ (山形県教育委員会1988より) 西高野遺跡炭化ナシの出土状況 (山形県教育委員会1991より) (注目線の内を拡大して表示しています)



201 下野遺跡 2号住居跡出土の炭化ナシ (炭化して軽縮している割りに形状が大きい) 192 下に遺跡出土のオニグルミ (山形県教育委員会1990より)



199, 200 下野遺跡 3号住居跡から出土したトナナシとトナナシの炭化ナシ (炭化して軽縮している割りに形状が大きい) 下段はナシではなくトナナシの炭化ナシである。

