

令和元年度 特別テーマ展関連講座

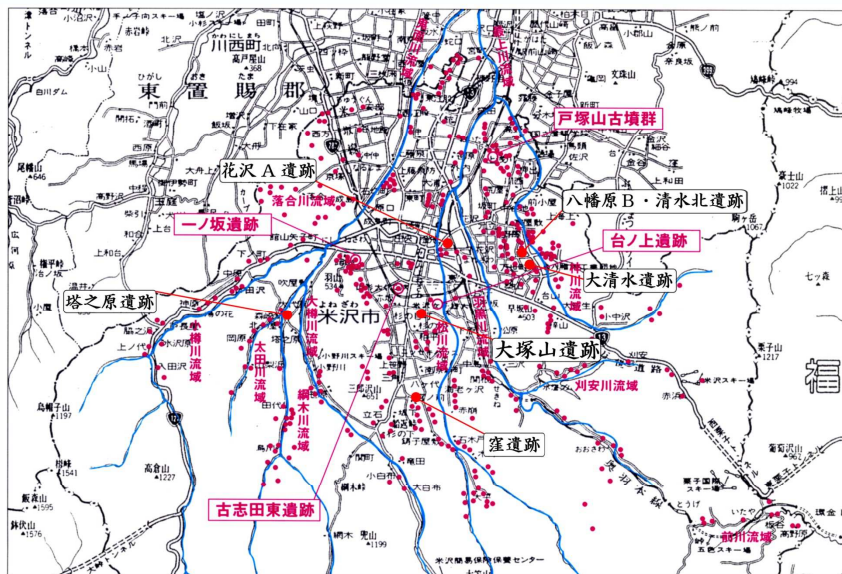

第1回講座  
講義2

## 米沢市内の縄文時代中期後半の遺跡

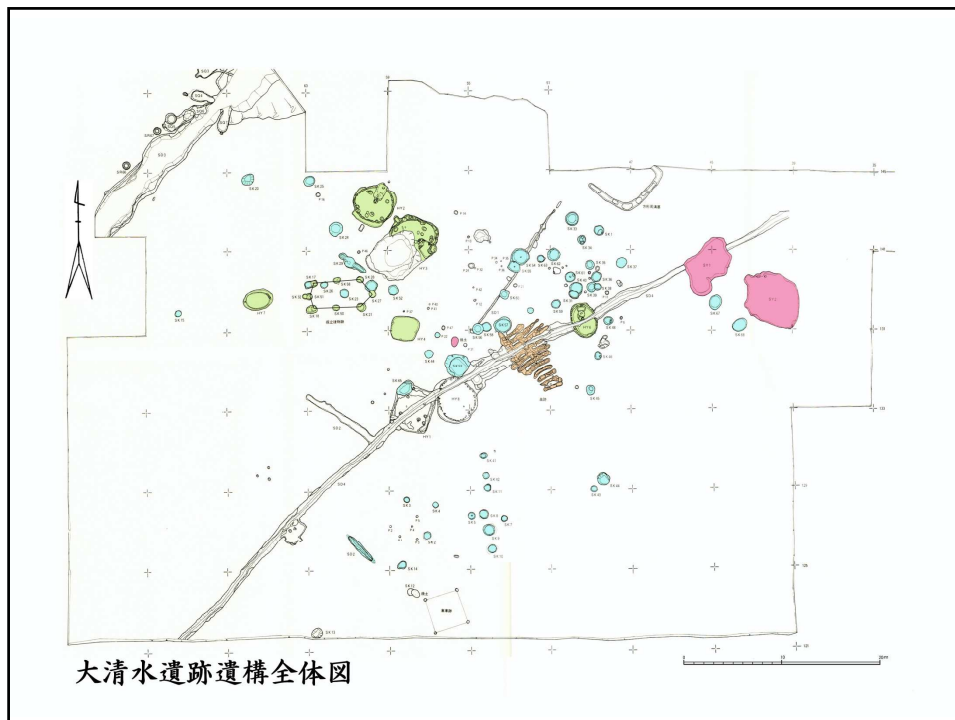
手塚 孝 氏 米沢市教育委員会

令和元年6月23日(日)

会場 山形県立うきたむ風土記の丘考古資料館研修室



米沢市内の縄文遺跡分布図



## 大清水遺跡

◎最小単位の村で東西64m、南北49mの範囲に遺構が分布。突然の失火で廃墟となる。

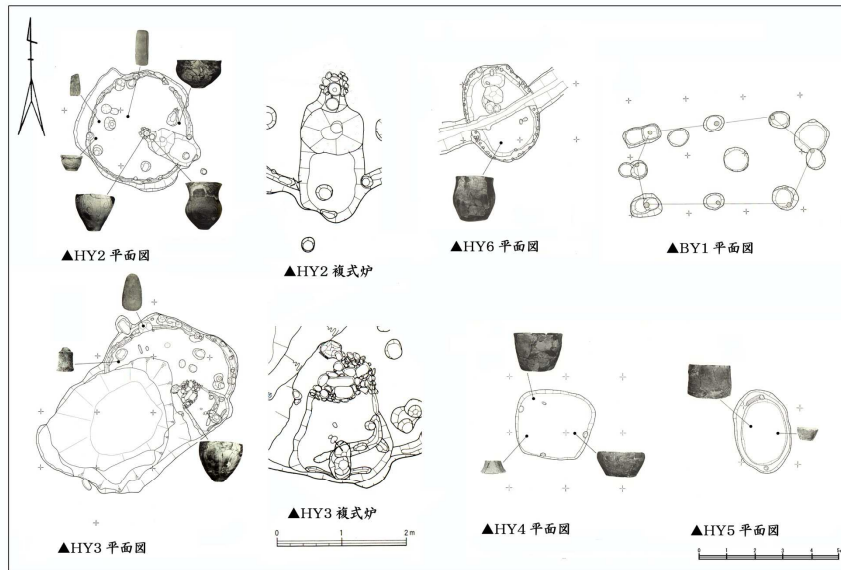
○竪穴住居跡 5棟

・複式炉を有する住居跡 2棟 ・小判型住居跡 2棟  
 ・小形方形住居跡 1棟

○掘立建物跡 1棟

○土 壇 53基 ○Tピット(トイレ) 1基

○畝状遺構 ○焼成遺構 2基



大清水遺跡



大清水遺跡 3号住居 (手前)・2号住居全景



大清水遺跡6号住居跡



竪穴住居内の立石



大清水遺跡畝狀遺構（畝跡）




2号住居

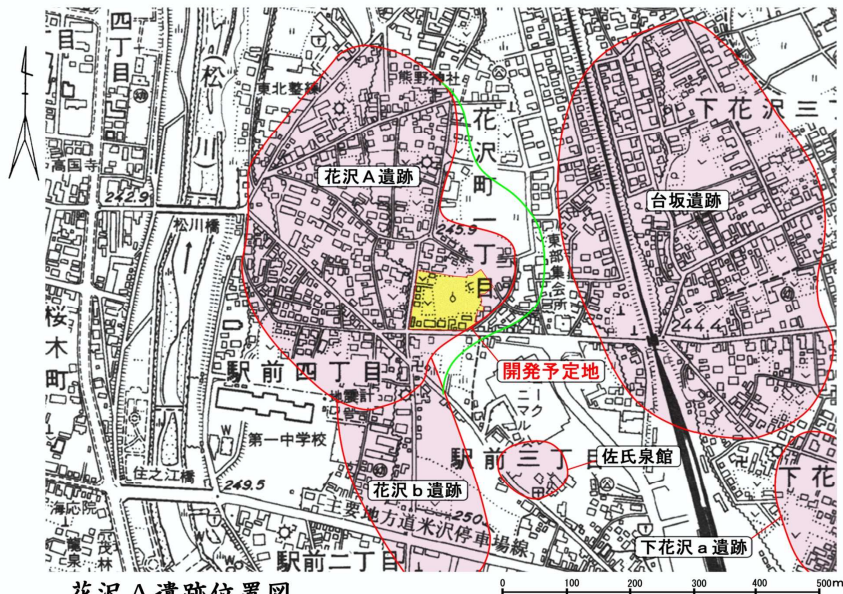
2号住居（炉）

3号住居（炉）

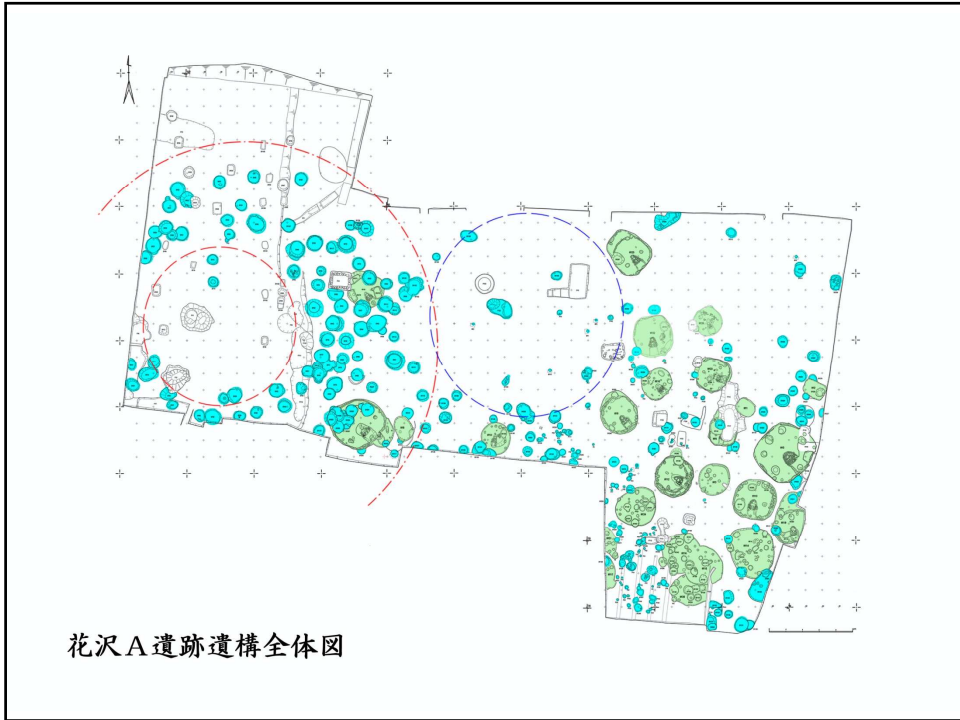
大清水遺跡住居跡出土土器



大清水遺跡復元図



花沢 A 遺跡位置図





花沢A遺跡遺構全景



花沢A遺跡土坑群全景

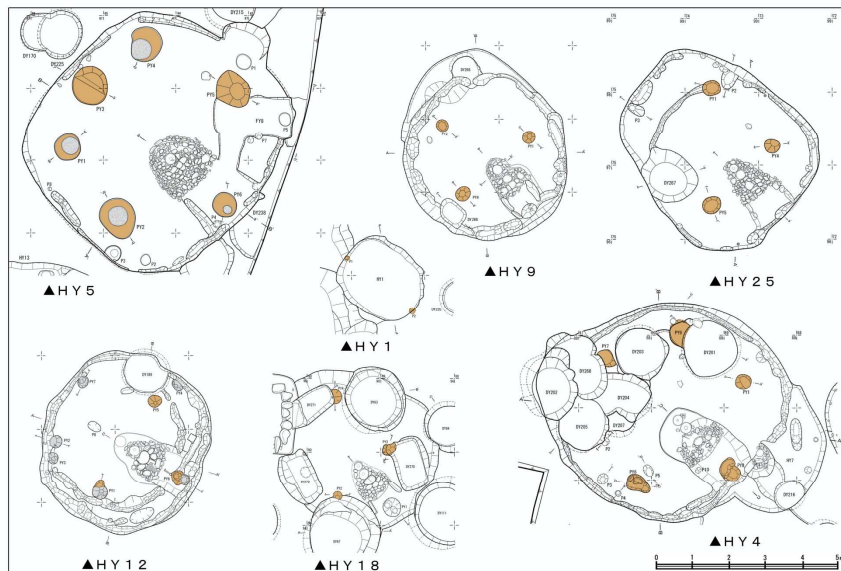
## 花沢A遺跡

◎最上川(松川)右岸の自然堤防上に築かれた縄文前期・中期・後期の大複合集落跡で、南北580m、東西500mの範囲に分布。

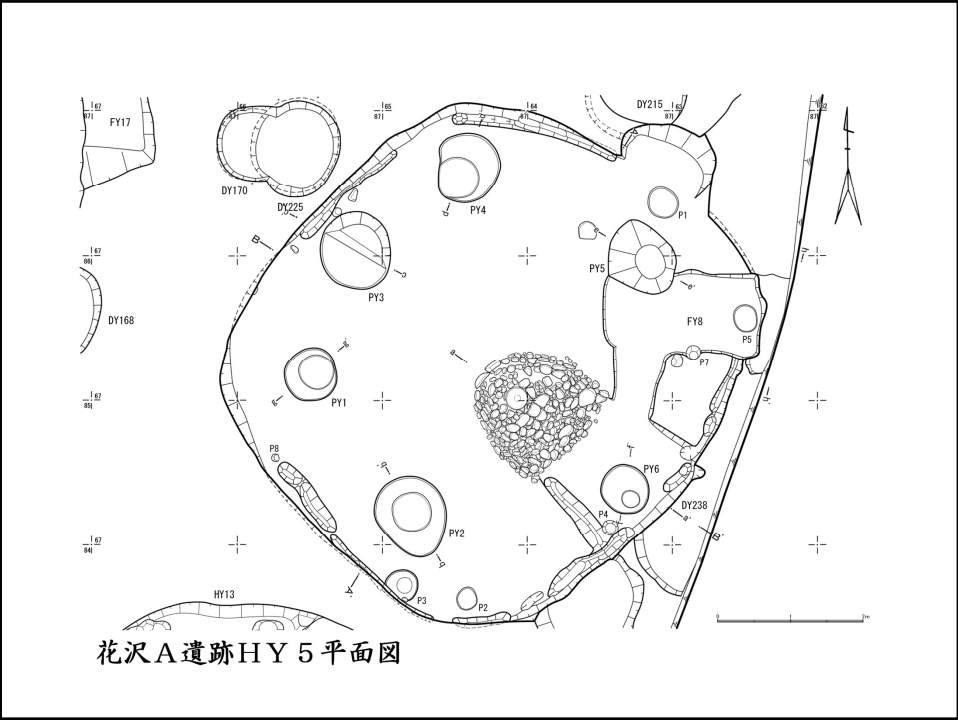
中心となる時期は縄文中期後葉期で、南原窪遺跡、小野川町塔之原遺跡、万世町八幡原遺跡群と並ぶ中核集落跡。東側の低地は縄文後期の集落。

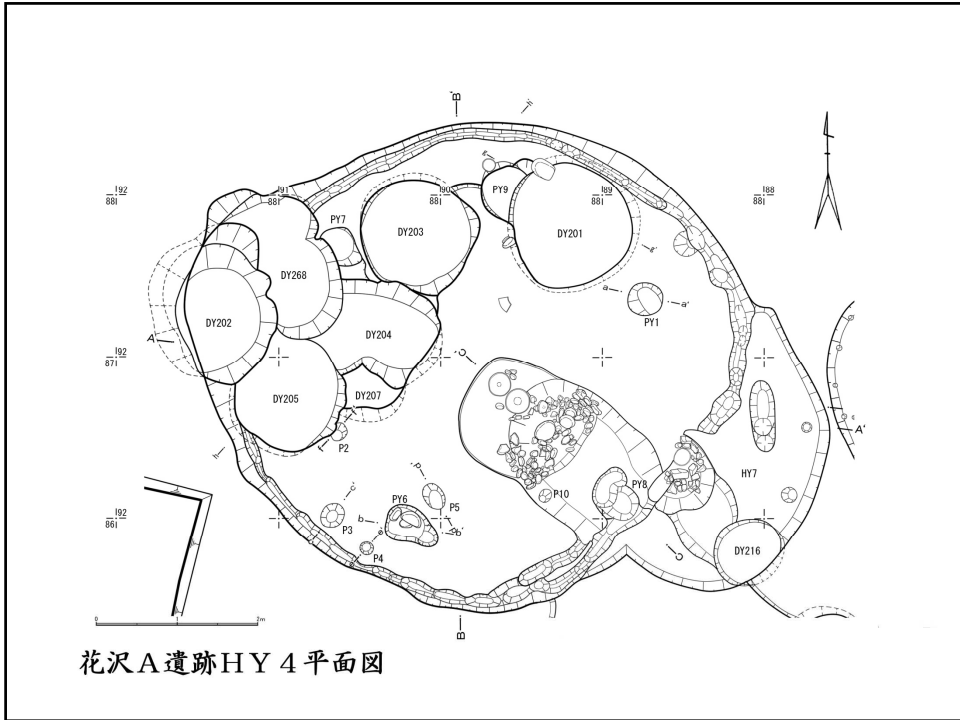
○竪穴住居跡 26棟  
・複式炉を有する住居跡 15棟 ・小判型住居跡 3棟  
・炉を伴わない住居跡 8棟

○土 壙 276基



花沢A遺跡主要竪穴住居跡平面図







花沢A遺跡出土土器 (1)



新潟県長者ヶ原遺跡出土小形壺形土器



花沢A遺跡出土土器 (2)



花沢A遺跡出土土器 (3)



花沢A遺跡出土土器 (4)



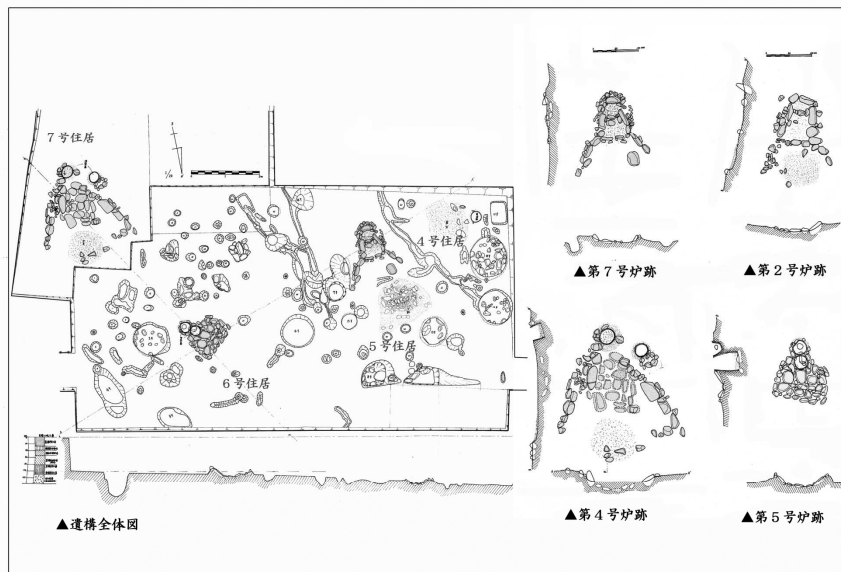
花沢A遺跡出土土器 (5)



宮城県大木圏貝塚出土土器



地文の撚糸文



窪遺跡遺構平面図



窪遺跡5号住居跡



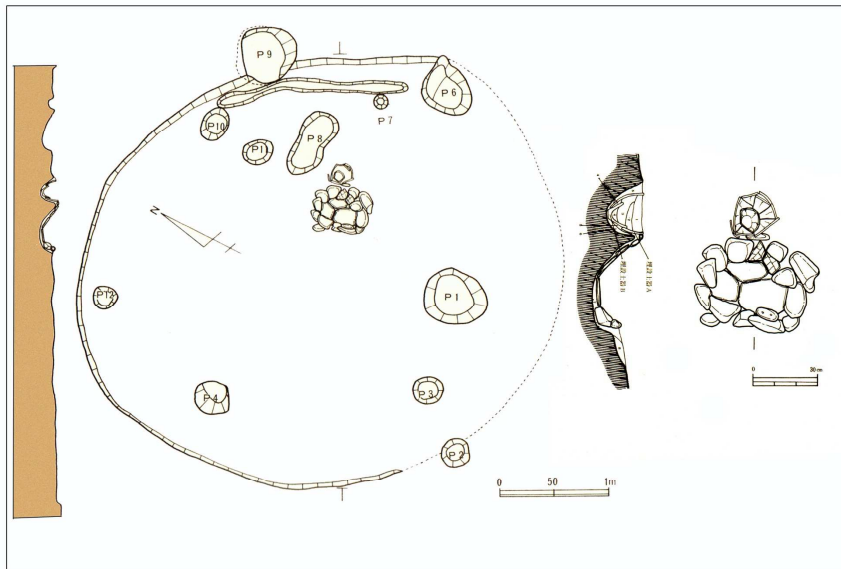
窪2号炉跡



窪遺跡6号住居跡




窪5号炉跡



清水北C遺跡住居跡



清水北C遺跡住居跡全景



大塚山遺跡遺構検出状況



大塚山遺跡住居跡全景



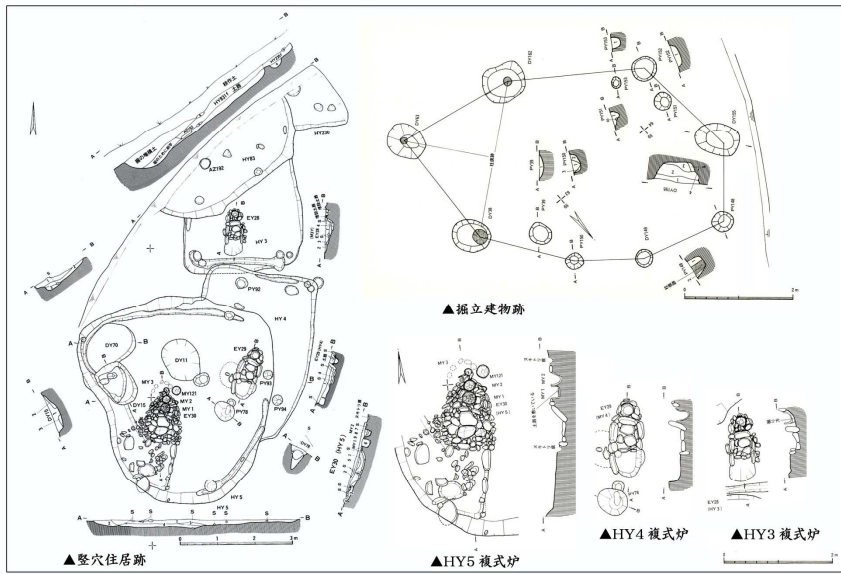
大塚山遺跡複式炉



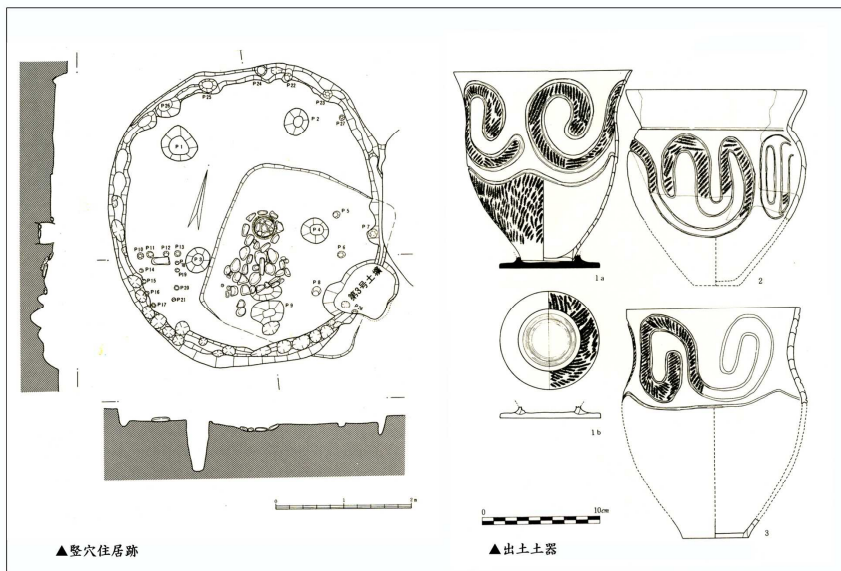
塔之原遺跡調査区全景



塔之原遺跡竪穴住居跡



塔之原遺跡遺構平面圖



八幡原 B 遺跡遺構平面圖



八幡原 B 遺跡住居跡全景



法将寺遺跡住居全景



台ノ上遺跡遺構全体図